


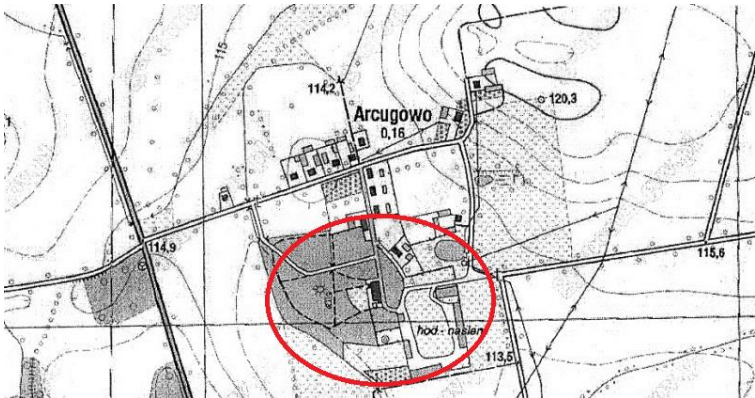
GEZ	KARTA ADRESOWA ZABYTKU NIERUCHOMEGO		3. Miejscowość ARCUGOWO
1. Nazwa SZKOŁA, ob. dom		2. Czas powstania 1 ćw. XX w.	4. Adres Arcugowo nr 12 62-220 Niechanowo
8. Fotografia z opisem wskazującym orientację albo mapa z zaznaczonym stanowiskiem archeologicznym			5. Przynależność administracyjna województwo: WIELKOPOLSKIE powiat: GNIEŹNIEŃSKI gmina: NIECHANOWO
 <p>The photograph shows a two-story building with a red-tiled roof and a light-colored facade. The building is situated in a rural area with trees and a clear blue sky. Below the photograph is a topographic map of the Arcugowo area, with a red circle highlighting the location of the building.</p>			6. Formy ochrony 7. Opracowanie karty adresowej (autor, data, podpis) Włodzimierz Dopierała 10.03.2012 r.

<p>GEZ</p>	<p>KARTA ADRESOWA ZABYTKU NIERUCHOMEGO</p>		<p>3. Miejscowość ARCUGOWO</p>
<p>1. Nazwa PAŁAC w zespole pałacowo-folwarcznym</p>		<p>2. Czas powstania ok. 1815 r., dobud. skrzydła pld. 1848 r., rozbudowa i przebudowa 4 ćw. XIX w., XIX/XX w.</p>	<p>4. Adres Arcugowo 62-220 Niechanowo</p>
<p>8. Fotografia z opisem wskazującym orientację albo mapa z zaznaczonym stanowiskiem archeologicznym</p> <div style="display: flex; flex-wrap: wrap;"> <div style="width: 50%; text-align: center;">  </div> <div style="width: 50%; text-align: center;">  </div> <div style="width: 50%; text-align: center;">  </div> <div style="width: 50%; text-align: center;">  </div> </div>			<p>5. Przynależność administracyjna</p> <p>województwo: WIELKOPOLSKIE</p> <p>powiat: GNIEŹNIEŃSKI</p> <p>gmina: NIECHANOWO</p> <p>6. Formy ochrony</p> <p>rejestr zabytków Nr 1496/A z dnia 03.12.1973 r.</p> <p>7. Opracowanie karty adresowej (autor, data, podpis) Włodzimierz Dopierała 10.03.2012 r.</p>

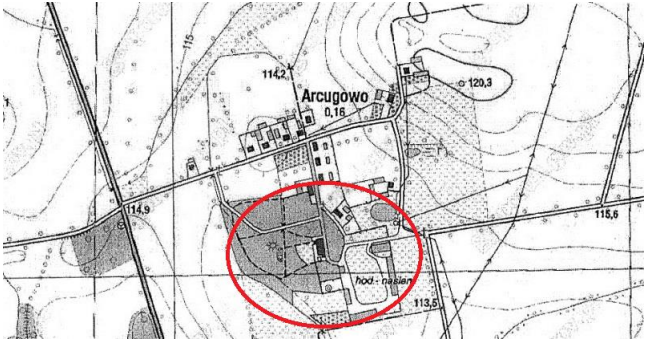
GEZ	KARTA ADRESOWA ZABYTKU NIERUCHOMEGO		3. Miejscowość ARCUGOWO
1. Nazwa KAPLICA PAŁACOWA w zespole pałacowo-folwarcznym		2. Czas powstania XIX/XX w.	4. Adres Arcugowo 62-220 Niechanowo
8. Fotografia z opisem wskazującym orientację albo mapa z zaznaczonym stanowiskiem archeologicznym			5. Przynależność administracyjna województwo: WIELKOPOLSKIE powiat: GNIEŹNIEŃSKI gmina: NIECHANOWO
			6. Formy ochrony rejestr zabytków Nr 1496/A z dnia 03.12.1973 r.
			7. Opracowanie karty adresowej (autor, data, podpis) Włodzimierz Dopierała 10.03.2012 r.

GEZ	KARTA ADRESOWA ZABYTKU NIERUCHOMEGO		3. Miejscowość ARCUGOWO
1. Nazwa OGRODZENIE w zespole pałacowo-folwarcznym		2. Czas powstania pocz. XX w.	4. Adres Arcugowo 62-220 Niechanowo
8. Fotografia z opisem wskazującym orientację albo mapa z zaznaczonym stanowiskiem archeologicznym			5. Przynależność administracyjna województwo: WIELKOPOLSKIE powiat: GNIEŹNIEŃSKI gmina: NIECHANOWO
			6. Formy ochrony
			7. Opracowanie karty adresowej (autor, data, podpis) Włodzimierz Dopierała 10.03.2012 r.

GEZ	KARTA ADRESOWA ZABYTKU NIERUCHOMEGO		3. Miejscowość ARCUGOWO
1. Nazwa PARK w zespole pałacowo-folwarcznym		2. Czas powstania 1 poł. XIX w.	4. Adres Arcugowo 62-220 Niechanowo
8. Fotografia z opisem wskazującym orientację albo mapa z zaznaczonym stanowiskiem archeologicznym			5. Przynależność administracyjna województwo: WIELKOPOLSKIE powiat: GNIEŹNIEŃSKI gmina: NIECHANOWO
 			6. Formy ochrony rejestr zabytków Nr 1496/A z dnia 03.12.1973 r.
 			7. Opracowanie karty adresowej (autor, data, podpis) Włodzimierz Dopierała 10.03.2012 r.

GEZ	KARTA ADRESOWA ZABYTKU NIERUCHOMEGO		3. Miejscowość ARCUGOWO
1. Nazwa BRAMA w zespole pałacowo-folwarcznym		2. Czas powstania 1866 r.	4. Adres Arcugowo 62-220 Niechanowo
8. Fotografia z opisem wskazującym orientację albo mapa z zaznaczonym stanowiskiem archeologicznym			5. Przynależność administracyjna województwo: WIELKOPOLSKIE powiat: GNIEŹNIEŃSKI gmina: NIECHANOWO
			6. Formy ochrony
			7. Opracowanie karty adresowej (autor, data, podpis) Włodzimierz Dopierała 10.03.2012 r.


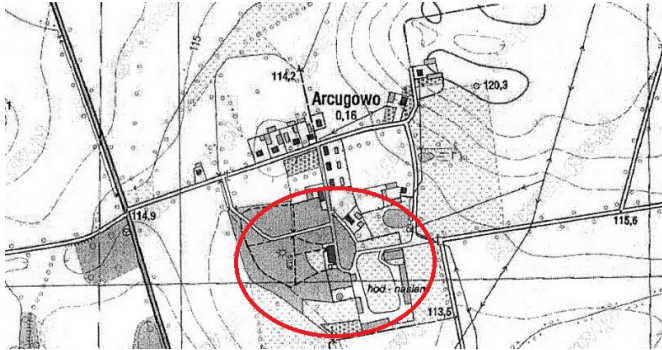
GEZ	KARTA ADRESOWA ZABYTKU NIERUCHOMEGO		3. Miejscowość ARCUGOWO
1. Nazwa OWCZARNIA w zespole pałacowo-folwarcznym		2. Czas powstania k. XIX w.	4. Adres Arcugowo 62-220 Niechanowo
8. Fotografia z opisem wskazującym orientację albo mapa z zaznaczonym stanowiskiem archeologicznym			5. Przynależność administracyjna województwo: WIELKOPOLSKIE powiat: GNIEŹNIEŃSKI gmina: NIECHANOWO
 			6. Formy ochrony 7. Opracowanie karty adresowej (autor, data, podpis) Włodzimierz Dopierała 10.03.2012 r.

GEZ	KARTA ADRESOWA ZABYTKU NIERUCHOMEGO		3. Miejscowość ARCUGOWO
1. Nazwa OWCZARNIA w zespole pałacowo-folwarcznym		2. Czas powstania k. XIX w.	4. Adres Arcugowo 62-220 Niechanowo
8. Fotografia z opisem wskazującym orientację albo mapa z zaznaczonym stanowiskiem archeologicznym			5. Przynależność administracyjna województwo: WIELKOPOLSKIE powiat: GNIEŹNIEŃSKI gmina: NIECHANOWO
 			6. Formy ochrony 7. Opracowanie karty adresowej (autor, data, podpis) Włodzimierz Dopierała 14.10.2017 r.

GEZ	KARTA ADRESOWA ZABYTKU NIERUCHOMEGO		3. Miejscowość ARCUGOWO
1. Nazwa MAGAZYN w zespole pałacowo-folwarcznym		2. Czas powstania k. XIX w.	4. Adres Arcugowo 62-220 Niechanowo
8. Fotografia z opisem wskazującym orientację albo mapa z zaznaczonym stanowiskiem archeologicznym			5. Przynależność administracyjna województwo: WIELKOPOLSKIE powiat: GNIEŹNIEŃSKI gmina: NIECHANOWO
 			6. Formy ochrony 7. Opracowanie karty adresowej (autor, data, podpis) Włodzimierz Dopierała 14.10.2017 r.

GEZ	KARTA ADRESOWA ZABYTKU NIERUCHOMEGO		3. Miejscowość ARCUGOWO
1. Nazwa STAJNIA, ob. magazyn w zespole pałacowo-folwarcznym		2. Czas powstania 1903 r.	4. Adres Arcugowo 62-220 Niechanowo
8. Fotografia z opisem wskazującym orientację albo mapa z zaznaczonym stanowiskiem archeologicznym			5. Przynależność administracyjna województwo: WIELKOPOLSKIE powiat: GNIEŹNIEŃSKI gmina: NIECHANOWO
 			6. Formy ochrony 7. Opracowanie karty adresowej (autor, data, podpis) Włodzimierz Dopierała 14.10.2017 r.


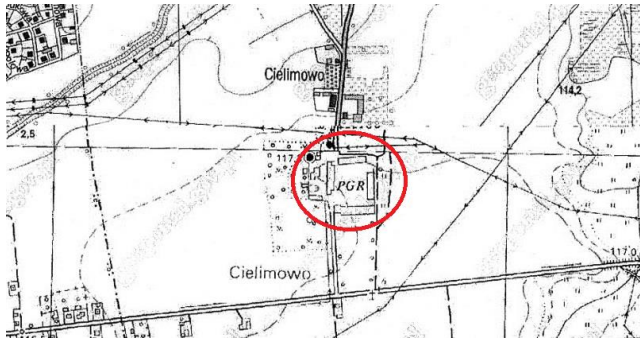
GEZ	KARTA ADRESOWA ZABYTKU NIERUCHOMEGO		3. Miejscowość ARCUGOWO
1. Nazwa OBORA w zespole pałacowo-folwarcznym		2. Czas powstania k. XIX w.	4. Adres Arcugowo 62-220 Niechanowo
8. Fotografia z opisem wskazującym orientację albo mapa z zaznaczonym stanowiskiem archeologicznym			5. Przynależność administracyjna województwo: WIELKOPOLSKIE powiat: GNIĘŹNIEŃSKI gmina: NIECHANOWO
 			6. Formy ochrony 7. Opracowanie karty adresowej (autor, data, podpis) Włodzimierz Dopierała 10.03.2012 r.

GEZ	KARTA ADRESOWA ZABYTKU NIERUCHOMEGO		3. Miejscowość ARCUGOWO
1. Nazwa CZWORAK w zespole pałacowo-folwarcznym		2. Czas powstania pocz. XX w.	4. Adres Arcugowo 3 62-220 Niechanowo
8. Fotografia z opisem wskazującym orientację albo mapa z zaznaczonym stanowiskiem archeologicznym			5. Przynależność administracyjna województwo: WIELKOPOLSKIE powiat: GNIĘŹNIEŃSKI gmina: NIECHANOWO
 			6. Formy ochrony 7. Opracowanie karty adresowej (autor, data, podpis) Włodzimierz Dopierała 14.10.2017 r.

<p>GEZ</p>	<p>KARTA ADRESOWA ZABYTKU NIERUCHOMEGO</p>		<p>3. Miejscowość CIELIMOWO</p>
<p>1. Nazwa RZĄDCÓWKA w zespole folwarcznym</p>		<p>2. Czas powstania 4 ćw. XIX w.</p>	<p>4. Adres Cielimowo ul. Boczna nr 2 62-220 Niechanowo</p>
<p>8. Fotografia z opisem wskazującym orientację albo mapa z zaznaczonym stanowiskiem archeologicznym</p> <div data-bbox="423 435 1339 1050" data-label="Image"> </div> <div data-bbox="562 1078 1198 1418" data-label="Image"> </div>			<p>5. Przynależność administracyjna województwo: WIELKOPOLSKIE powiat: GNIEŹNIEŃSKI gmina: NIECHANOWO</p>
			<p>6. Formy ochrony</p> <p>7. Opracowanie karty adresowej (autor, data, podpis) Włodzimierz Dopierała 10.03.2012 r.</p>

GEZ	KARTA ADRESOWA ZABYTKU NIERUCHOMEGO		3. Miejscowość CIELIMOWO
1. Nazwa CHLEW w zespole folwarcznym		2. Czas powstania 4 ćw. XIX w.	4. Adres Cielimowo 62-220 Niechanowo
8. Fotografia z opisem wskazującym orientację albo mapa z zaznaczonym stanowiskiem archeologicznym			5. Przynależność administracyjna województwo: WIELKOPOLSKIE powiat: GNIEŹNIEŃSKI gmina: NIECHANOWO
 			6. Formy ochrony 7. Opracowanie karty adresowej (autor, data, podpis) Włodzimierz Dopierała 10.03.2012 r.

GEZ	KARTA ADRESOWA ZABYTKU NIERUCHOMEGO	3. Miejscowość CIELIMOWO
1. Nazwa OBORA w zespole folwarcznym	2. Czas powstania 4 ćw. XIX w.	4. Adres Cielimowo 62-220 Niechanowo
8. Fotografia z opisem wskazującym orientację albo mapa z zaznaczonym stanowiskiem archeologicznym  		5. Przynależność administracyjna województwo: WIELKOPOLSKIE powiat: GNIEŹNIEŃSKI gmina: NIECHANOWO
		6. Formy ochrony 7. Opracowanie karty adresowej (autor, data, podpis) Włodzimierz Dopierała 10.03.2012 r.

GEZ	KARTA ADRESOWA ZABYTKU NIERUCHOMEGO		3. Miejscowość CIELIMOWO
1. Nazwa SPICHLERZ w zespole folwarcznym		2. Czas powstania 4 ćw. XIX w.	4. Adres Cielimowo 62-220 Niechanowo
8. Fotografia z opisem wskazującym orientację albo mapa z zaznaczonym stanowiskiem archeologicznym  			5. Przynależność administracyjna województwo: WIELKOPOLSKIE powiat: GNIEŹNIEŃSKI gmina: NIECHANOWO
6. Formy ochrony			7. Opracowanie karty adresowej (autor, data, podpis) Włodzimierz Dopierała 10.03.2012 r.

<p>GEZ</p>	<p>KARTA ADRESOWA ZABYTKU NIERUCHOMEGO</p>		<p>3. Miejscowość CZECHOWO</p>
<p>1. Nazwa DWÓR w zespole dworskim</p>		<p>2. Czas powstania 3 ćw. XIX w.</p>	<p>4. Adres Czechowo nr 18 62-220 Niechanowo</p>
<p>8. Fotografia z opisem wskazującym orientację albo mapa z zaznaczonym stanowiskiem archeologicznym</p>			<p>5. Przynależność administracyjna</p> <p>województwo: WIELKOPOLSKIE</p> <p>powiat: GNIEŹNIEŃSKI</p> <p>gmina: NIECHANOWO</p>
<div style="display: flex; justify-content: space-around;">   </div>			<p>6. Formy ochrony</p>
			<p>7. Opracowanie karty adresowej (autor, data, podpis) Włodzimierz Dopierała 10.03.2012 r.</p>

GEZ	KARTA ADRESOWA ZABYTKU NIERUCHOMEGO		3. Miejscowość CZECHOWO
1. Nazwa PARK KRAJOBRAZOWY w zespole dworskim		2. Czas powstania 3 ćw. XIX w., kanały i stawy pocz. XX w., powiększony XX w.	4. Adres Czechowo 62-220 Niechanowo
8. Fotografia z opisem wskazującym orientację albo mapa z zaznaczonym stanowiskiem archeologicznym			5. Przynależność administracyjna województwo: WIELKOPOLSKIE powiat: GNIEŹNIĘSKI gmina: NIECHANOWO
			6. Formy ochrony rejestr zabytków Nr 1994/A z dnia 24.01.1985 r.
			7. Opracowanie karty adresowej (autor, data, podpis) Włodzimierz Dopierała 10.03.2012 r.


GEZ	KARTA ADRESOWA ZABYTKU NIERUCHOMEGO		3. Miejscowość DRACHOWO
1. Nazwa CMENTARZ EWANGELICKI		2. Czas powstania ok. 1860 r.	4. Adres Drachowo 62-220 Niechanowo
8. Fotografia z opisem wskazującym orientację albo mapa z zaznaczonym stanowiskiem archeologicznym			5. Przynależność administracyjna województwo: WIELKOPOLSKIE powiat: GNIĘZNIĘSKI gmina: NIECHANOWO
			6. Formy ochrony
			7. Opracowanie karty adresowej (autor, data, podpis) Włodzimierz Dopierała 10.03.2012 r.

GEZ	KARTA ADRESOWA ZABYTKU NIERUCHOMEGO		3. Miejscowość DRACHOWO
1. Nazwa SZKOŁA, ob. dom		2. Czas powstania k. XIX w.	4. Adres Drachowo nr 10 62-220 Niechanowo
8. Fotografia z opisem wskazującym orientację albo mapa z zaznaczonym stanowiskiem archeologicznym			5. Przynależność administracyjna województwo: WIELKOPOLSKIE powiat: GNIEŹNIEŃSKI gmina: NIECHANOWO
 			6. Formy ochrony 7. Opracowanie karty adresowej (autor, data, podpis) Włodzimierz Dopierała 10.03.2012 r.

GEZ	KARTA ADRESOWA ZABYTKU NIERUCHOMEGO		3. Miejscowość DRACHOWO
1. Nazwa DOM		2. Czas powstania pocz. XX w.	4. Adres Drachowo nr 1 62-220 Niechanowo
8. Fotografia z opisem wskazującym orientację albo mapa z zaznaczonym stanowiskiem archeologicznym			5. Przynależność administracyjna województwo: WIELKOPOLSKIE powiat: GNIEŹNIEŃSKI gmina: NIECHANOWO
 			6. Formy ochrony 7. Opracowanie karty adresowej (autor, data, podpis) Włodzimierz Dopierała 10.03.2012 r.

GEZ	KARTA ADRESOWA ZABYTKU NIERUCHOMEGO		3. Miejscowość DRACHOWO
1. Nazwa DOM		2. Czas powstania 1900-1910 r.	4. Adres Drachowo nr 9 62-220 Niechanowo
8. Fotografia z opisem wskazującym orientację albo mapa z zaznaczonym stanowiskiem archeologicznym			5. Przynależność administracyjna województwo: WIELKOPOLSKIE powiat: GNIEŹNIEŃSKI gmina: NIECHANOWO
 			6. Formy ochrony 7. Opracowanie karty adresowej (autor, data, podpis) Włodzimierz Dopierała 10.03.2012 r.

GEZ	KARTA ADRESOWA ZABYTKU NIERUCHOMEGO		3. Miejscowość DRACHOWO
1. Nazwa DOM		2. Czas powstania 1900-1910 r.	4. Adres Drachowo nr 14 62-220 Niechanowo
8. Fotografia z opisem wskazującym orientację albo mapa z zaznaczonym stanowiskiem archeologicznym			5. Przynależność administracyjna województwo: WIELKOPOLSKIE powiat: GNIEŹNIEŃSKI gmina: NIECHANOWO 6. Formy ochrony 7. Opracowanie karty adresowej (autor, data, podpis) Włodzimierz Dopierała 10.03.2012 r.
 			

GEZ	KARTA ADRESOWA ZABYTKU NIERUCHOMEGO		3. Miejscowość DRACHOWO
1. Nazwa BUDYNEK GOSPODARCZY w zagrodzie		2. Czas powstania 4 ćw. XIX w.	4. Adres Drachowo nr 4 62-220 Niechanowo
8. Fotografia z opisem wskazującym orientację albo mapa z zaznaczonym stanowiskiem archeologicznym			5. Przynależność administracyjna województwo: WIELKOPOLSKIE powiat: GNIEŹNIEŃSKI gmina: NIECHANOWO
			6. Formy ochrony
			7. Opracowanie karty adresowej (autor, data, podpis) Włodzimierz Dopierała 10.03.2012 r.


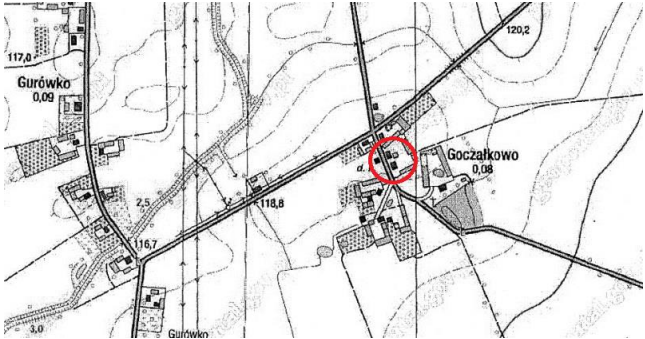
GEZ	KARTA ADRESOWA ZABYTKU NIERUCHOMEGO		3. Miejscowość GOCZAŁKOWO
1. Nazwa SZKOŁA, ob. dom		2. Czas powstania 1900-1910 r.	4. Adres Goczałkowo nr 16 62-220 Niechanowo
8. Fotografia z opisem wskazującym orientację albo mapa z zaznaczonym stanowiskiem archeologicznym			5. Przynależność administracyjna województwo: WIELKOPOLSKIE powiat: GNIEŹNIEŃSKI gmina: NIECHANOWO
			6. Formy ochrony
			7. Opracowanie karty adresowej (autor, data, podpis) Włodzimierz Dopierała 10.03.2012 r.

GEZ	KARTA ADRESOWA ZABYTKU NIERUCHOMEGO		3. Miejscowość GOCZAŁKOWO
1. Nazwa DOM w zagrodzie		2. Czas powstania 1915 r.	4. Adres Goczałkowo nr 7 62-220 Niechanowo
8. Fotografia z opisem wskazującym orientację albo mapa z zaznaczonym stanowiskiem archeologicznym  			5. Przynależność administracyjna województwo: WIELKOPOLSKIE powiat: GNIEŹNIEŃSKI gmina: NIECHANOWO
			6. Formy ochrony
			7. Opracowanie karty adresowej (autor, data, podpis) Włodzimierz Dopierała 10.03.2012 r.


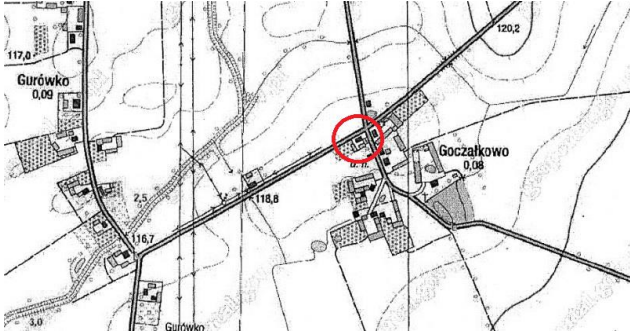
GEZ	KARTA ADRESOWA ZABYTKU NIERUCHOMEGO		3. Miejscowość GOCZAŁKOWO
1. Nazwa OBORA w zagrodzie		2. Czas powstania 1919 r.	4. Adres Goczałkowo nr 7 62-220 Niechanowo
8. Fotografia z opisem wskazującym orientację albo mapa z zaznaczonym stanowiskiem archeologicznym			5. Przynależność administracyjna województwo: WIELKOPOLSKIE powiat: GNIEŹNIEŃSKI gmina: NIECHANOWO
 			6. Formy ochrony 7. Opracowanie karty adresowej (autor, data, podpis) Włodzimierz Dopierała 10.03.2012 r.

GEZ	KARTA ADRESOWA ZABYTKU NIERUCHOMEGO		3. Miejscowość GOCZAŁKOWO
1. Nazwa PARK w zagrodzie		2. Czas powstania pocz. XX w.	4. Adres Goczałkowo nr 7 62-220 Niechanowo
8. Fotografia z opisem wskazującym orientację albo mapa z zaznaczonym stanowiskiem archeologicznym  			5. Przynależność administracyjna województwo: WIELKOPOLSKIE powiat: GNIEŹNIEŃSKI gmina: NIECHANOWO
6. Formy ochrony			7. Opracowanie karty adresowej (autor, data, podpis) Włodzimierz Dopierała 14.10.2017 r.


GEZ	KARTA ADRESOWA ZABYTKU NIERUCHOMEGO		3. Miejscowość GOCZAŁKOWO
1. Nazwa DOM		2. Czas powstania 1910-1920 r.	4. Adres Goczałkowo nr 5 62-220 Niechanowo
8. Fotografia z opisem wskazującym orientację albo mapa z zaznaczonym stanowiskiem archeologicznym			5. Przynależność administracyjna województwo: WIELKOPOLSKIE powiat: GNIEŹNIEŃSKI gmina: NIECHANOWO
			6. Formy ochrony
			7. Opracowanie karty adresowej (autor, data, podpis) Włodzimierz Dopierała 10.03.2012 r.

GEZ	KARTA ADRESOWA ZABYTKU NIERUCHOMEGO	3. Miejscowość GOCZAŁKOWO
1. Nazwa DOM	2. Czas powstania 1910-1920 r.	4. Adres Goczałkowo nr 6 62-220 Niechanowo
8. Fotografia z opisem wskazującym orientację albo mapa z zaznaczonym stanowiskiem archeologicznym		5. Przynależność administracyjna województwo: WIELKOPOLSKIE powiat: GNIĘŹNIEŃSKI gmina: NIECHANOWO
		6. Formy ochrony
		7. Opracowanie karty adresowej (autor, data, podpis) Włodzimierz Dopierała 10.03.2012 r.

GEZ	KARTA ADRESOWA ZABYTKU NIERUCHOMEGO		3. Miejscowość GOCZAŁKOWO
1. Nazwa DOM		2. Czas powstania 1900-1910 r.	4. Adres Goczałkowo nr 13 62-220 Niechanowo
8. Fotografia z opisem wskazującym orientację albo mapa z zaznaczonym stanowiskiem archeologicznym			5. Przynależność administracyjna województwo: WIELKOPOLSKIE powiat: GNIEŹNIEŃSKI gmina: NIECHANOWO
 <p>The photograph shows a two-story house with a dark tiled roof, a central arched doorway, and several windows with white frames. A green door is visible on the right side. The house is surrounded by a low fence. Below the photograph is a topographic map of the area, with a red circle highlighting the location of the house in Goczałkowo.</p>			6. Formy ochrony 7. Opracowanie karty adresowej (autor, data, podpis) Włodzimierz Dopierała 10.03.2012 r.

GEZ	KARTA ADRESOWA ZABYTKU NIERUCHOMEGO		3. Miejscowość GOCZAŁKOWO
1. Nazwa DOM		2. Czas powstania 1900-1910 r.	4. Adres Goczałkowo nr 15 62-220 Niechanowo
8. Fotografia z opisem wskazującym orientację albo mapa z zaznaczonym stanowiskiem archeologicznym			5. Przynależność administracyjna województwo: WIELKOPOLSKIE powiat: GNIEŹNIEŃSKI gmina: NIECHANOWO
			6. Formy ochrony
			7. Opracowanie karty adresowej (autor, data, podpis) Włodzimierz Dopierała 10.03.2012 r.

<p>GEZ</p>	<p>KARTA ADRESOWA ZABYTKU NIERUCHOMEGO</p>		<p>3. Miejscowość GROTKOWO</p>
<p>1. Nazwa DWÓR w zespole dworsko-folwarcznym</p>		<p>2. Czas powstania 4 ćw. XIX w.</p>	<p>4. Adres Wrotkowo nr 9 62-220 Niechanowo</p>
<p>8. Fotografia z opisem wskazującym orientację albo mapa z zaznaczonym stanowiskiem archeologicznym</p> <div style="display: flex; justify-content: space-around;">  </div> <div style="text-align: center; margin-top: 20px;">  </div>			<p>5. Przynależność administracyjna</p> <p>województwo: WIELKOPOLSKIE</p> <p>powiat: GNIEŹNIEŃSKI</p> <p>gmina: NIECHANOWO</p> <p>6. Formy ochrony</p> <p>7. Opracowanie karty adresowej (autor, data, podpis) Włodzimierz Dopierała 10.03.2012 r.</p>





GEZ	KARTA ADRESOWA ZABYTKU NIERUCHOMEGO		3. Miejscowość GROTKOWO
1. Nazwa ŁAŹNIA w zespole dworsko-folwarcznym		2. Czas powstania 1911 r.	4. Adres Grotkowo 62-220 Niechanowo
8. Fotografia z opisem wskazującym orientację albo mapa z zaznaczonym stanowiskiem archeologicznym			5. Przynależność administracyjna województwo: WIELKOPOLSKIE powiat: GNIĘŹNIEŃSKI gmina: NIECHANOWO
			6. Formy ochrony
			7. Opracowanie karty adresowej (autor, data, podpis) Włodzimierz Dopierała 10.03.2012 r.

GEZ	KARTA ADRESOWA ZABYTKU NIERUCHOMEGO		3. Miejscowość GROTKOWO
1. Nazwa PARK KRAJOBRAZOWY w zespole dworsko-folwarcznym		2. Czas powstania 2 poł. XIX w.	4. Adres Grotkowo 62-220 Niechanowo
8. Fotografia z opisem wskazującym orientację albo mapa z zaznaczonym stanowiskiem archeologicznym			5. Przynależność administracyjna województwo: WIELKOPOLSKIE powiat: GNIEŹNIEŃSKI gmina: NIECHANOWO
			6. Formy ochrony
			7. Opracowanie karty adresowej (autor, data, podpis) Włodzimierz Dopierała 10.03.2012 r.

GEZ	KARTA ADRESOWA ZABYTKU NIERUCHOMEGO		3. Miejscowość GROTKOWO
1. Nazwa OBORA w zespole dworsko-folwarcznym		2. Czas powstania 3 ćw. XIX w.	4. Adres Grotkowo 62-220 Niechanowo
8. Fotografia z opisem wskazującym orientację albo mapa z zaznaczonym stanowiskiem archeologicznym			5. Przynależność administracyjna województwo: WIELKOPOLSKIE powiat: GNIEŹNIEŃSKI gmina: NIECHANOWO
 			6. Formy ochrony 7. Opracowanie karty adresowej (autor, data, podpis) Włodzimierz Dopierała 10.03.2012 r.



GEZ	KARTA ADRESOWA ZABYTKU NIERUCHOMEGO		3. Miejscowość GROTKOWO
1. Nazwa STODOŁA w zespole dworsko-folwarcznym		2. Czas powstania k. XIX w.	4. Adres Grotkowo 62-220 Niechanowo
8. Fotografia z opisem wskazującym orientację albo mapa z zaznaczonym stanowiskiem archeologicznym			5. Przynależność administracyjna województwo: WIELKOPOLSKIE powiat: GNIEŹNIEŃSKI gmina: NIECHANOWO
 			6. Formy ochrony 7. Opracowanie karty adresowej (autor, data, podpis) Włodzimierz Dopierała 10.03.2012 r.

GEZ	KARTA ADRESOWA ZABYTKU NIERUCHOMEGO		3. Miejscowość GROTKOWO
1. Nazwa MAGAZYN ZBOŻOWY w zespole dworsko-folwarcznym		2. Czas powstania 1908 r.	4. Adres Grotkowo 62-220 Niechanowo
8. Fotografia z opisem wskazującym orientację albo mapa z zaznaczonym stanowiskiem archeologicznym			5. Przynależność administracyjna województwo: WIELKOPOLSKIE powiat: GNIEŹNIEŃSKI gmina: NIECHANOWO 6. Formy ochrony 7. Opracowanie karty adresowej (autor, data, podpis) Włodzimierz Dopierała 10.03.2012 r.
 			

GEZ	KARTA ADRESOWA ZABYTKU NIERUCHOMEGO		3. Miejscowość GUROWO
1. Nazwa CMENTARZ EWANGELICKI		2. Czas powstania ok. 1870 r.	4. Adres Gurowo 62-220 Niechanowo
8. Fotografia z opisem wskazującym orientację albo mapa z zaznaczonym stanowiskiem archeologicznym			5. Przynależność administracyjna województwo: WIELKOPOLSKIE powiat: GNIĘŹNIEŃSKI gmina: NIECHANOWO
			6. Formy ochrony
			7. Opracowanie karty adresowej (autor, data, podpis) Włodzimierz Dopierała 10.03.2012 r.


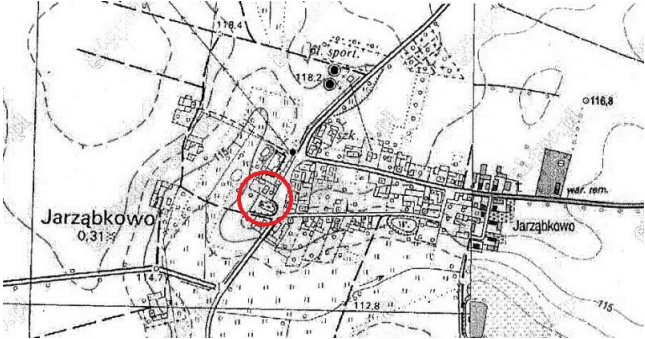
GEZ	KARTA ADRESOWA ZABYTKU NIERUCHOMEGO		3. Miejscowość GUROWO
1. Nazwa PARK KRAJOBRAZOWY		2. Czas powstania 2 poł. XIX w.	4. Adres Gurowo 62-220 Niechanowo
8. Fotografia z opisem wskazującym orientację albo mapa z zaznaczonym stanowiskiem archeologicznym			5. Przynależność administracyjna województwo: WIELKOPOLSKIE powiat: GNIEŹNIEŃSKI gmina: NIECHANOWO
 			6. Formy ochrony rejestr zabytków Nr 1991/A z dnia 25.04.1985 r.
 			7. Opracowanie karty adresowej (autor, data, podpis) Włodzimierz Dopierała 10.03.2012 r.

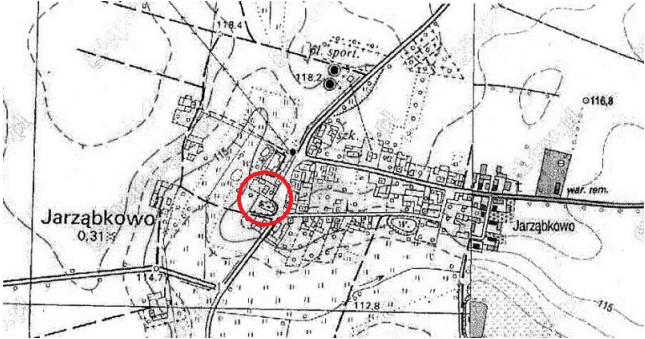
GEZ	KARTA ADRESOWA ZABYTKU NIERUCHOMEGO		3. Miejscowość GURÓWKO
1. Nazwa CMENTARZ EWANGELICKI		2. Czas powstania ok. 1910 r.	4. Adres Gurówko 62-220 Niechanowo
8. Fotografia z opisem wskazującym orientację albo mapa z zaznaczonym stanowiskiem archeologicznym			5. Przynależność administracyjna województwo: WIELKOPOLSKIE powiat: GNIEŹNIEŃSKI gmina: NIECHANOWO
			6. Formy ochrony
			7. Opracowanie karty adresowej (autor, data, podpis) Włodzimierz Dopierała 10.03.2012 r.

GEZ	KARTA ADRESOWA ZABYTKU NIERUCHOMEGO		3. Miejscowość GURÓWKO
1. Nazwa SZKOŁA, ob. dom		2. Czas powstania 1910-1920 r.	4. Adres Gurówko nr 6 62-220 Niechanowo
8. Fotografia z opisem wskazującym orientację albo mapa z zaznaczonym stanowiskiem archeologicznym			5. Przynależność administracyjna województwo: WIELKOPOLSKIE powiat: GNIEŹNIEŃSKI gmina: NIECHANOWO
			6. Formy ochrony
			7. Opracowanie karty adresowej (autor, data, podpis) Włodzimierz Dopierała 10.03.2012 r.

GEZ	KARTA ADRESOWA ZABYTKU NIERUCHOMEGO		3. Miejscowość GURÓWKO
1. Nazwa DOM		2. Czas powstania 1900-1910 r.	4. Adres Gurówko nr 13 62-220 Niechanowo
8. Fotografia z opisem wskazującym orientację albo mapa z zaznaczonym stanowiskiem archeologicznym			5. Przynależność administracyjna województwo: WIELKOPOLSKIE powiat: GNIEŹNIEŃSKI gmina: NIECHANOWO
 			6. Formy ochrony 7. Opracowanie karty adresowej (autor, data, podpis) Włodzimierz Dopierała 10.03.2012 r.

<p>GEZ</p>	<p>KARTA ADRESOWA ZABYTKU NIERUCHOMEGO</p>	<p>3. Miejscowość JARZĄBKOWO</p>
<p>1. Nazwa KOŚCIÓŁ PAR. P.W ŚW. MARCINA w zespole kościoła par.</p>	<p>2. Czas powstania pocz. XVI w., przebud. 1929 r.</p>	<p>4. Adres Jarząbkowo 62-220 Niechanowo</p>
<p>8. Fotografia z opisem wskazującym orientację albo mapa z zaznaczonym stanowiskiem archeologicznym</p> <div style="display: flex; flex-wrap: wrap;"> <div style="width: 50%; text-align: center;">  </div> <div style="width: 50%; text-align: center;">  </div> <div style="width: 50%; text-align: center;">  </div> <div style="width: 50%; text-align: center;">  </div> </div>		<p>5. Przynależność administracyjna</p> <p>województwo: WIELKOPOLSKIE</p> <p>powiat: GNIEŹNIEŃSKI</p> <p>gmina: NIECHANOWO</p> <p>6. Formy ochrony</p> <p>rejestr zabytków Nr 728/Wlkp/A z dnia 29.12.2008 r.</p> <p>7. Opracowanie karty adresowej (autor, data, podpis) Włodzimierz Dopierała 10.03.2012 r.</p>

GEZ	KARTA ADRESOWA ZABYTKU NIERUCHOMEGO	3. Miejscowość JARZĄBKOWO
1. Nazwa KAPLICA GROBOWA BRZESKICH w zespole kościoła par.	2. Czas powstania k. XIX w.	4. Adres Jarząbkowo 62-220 Niechanowo
8. Fotografia z opisem wskazującym orientację albo mapa z zaznaczonym stanowiskiem archeologicznym		5. Przynależność administracyjna województwo: WIELKOPOLSKIE powiat: GNIEŹNIEŃSKI gmina: NIECHANOWO
 		6. Formy ochrony 7. Opracowanie karty adresowej (autor, data, podpis) Włodzimierz Dopierała 10.03.2012 r.

GEZ	KARTA ADRESOWA ZABYTKU NIERUCHOMEGO		3. Miejscowość JARZĄBKOWO
1. Nazwa GROBOWIEC CHRZANOWSKICH w zespole kościoła par.		2. Czas powstania 1885 r.	4. Adres Jarząbkowo 62-220 Niechanowo
8. Fotografia z opisem wskazującym orientację albo mapa z zaznaczonym stanowiskiem archeologicznym			5. Przynależność administracyjna województwo: WIELKOPOLSKIE powiat: GNIEŹNIEŃSKI gmina: NIECHANOWO
 			6. Formy ochrony 7. Opracowanie karty adresowej (autor, data, podpis) Włodzimierz Dopierała 10.03.2012 r.

GEZ	KARTA ADRESOWA ZABYTKU NIERUCHOMEGO		3. Miejscowość JARZĄBKOWO
1. Nazwa PLEBANIA w zespole kościoła par.		2. Czas powstania k. XIX w.	4. Adres Jarząbkowo nr 2 62-220 Niechanowo
8. Fotografia z opisem wskazującym orientację albo mapa z zaznaczonym stanowiskiem archeologicznym			5. Przynależność administracyjna województwo: WIELKOPOLSKIE powiat: GNIEŹNIEŃSKI gmina: NIECHANOWO
			6. Formy ochrony
			7. Opracowanie karty adresowej (autor, data, podpis) Włodzimierz Dopierała 10.03.2012 r.

GEZ	KARTA ADRESOWA ZABYTKU NIERUCHOMEGO		3. Miejscowość JARZĄBKOWO
1. Nazwa CMENTARZ PRZYKOŚCIELNY w zespole kościoła par.		2. Czas powstania XV w.	4. Adres Jarząbkowo 62-220 Niechanowo
8. Fotografia z opisem wskazującym orientację albo mapa z zaznaczonym stanowiskiem archeologicznym			5. Przynależność administracyjna województwo: WIELKOPOLSKIE powiat: GNIEŹNIEŃSKI gmina: NIECHANOWO
			6. Formy ochrony rejestr zabytków Nr 728/Wlkp/A z dnia 29.12.2008 r.
			7. Opracowanie karty adresowej (autor, data, podpis) Włodzimierz Dopierała 10.03.2012 r.

GEZ	KARTA ADRESOWA ZABYTKU NIERUCHOMEGO		3. Miejscowość JARZĄBKOWO
1. Nazwa CMENTARZ KATOLICKI		2. Czas powstania 1908 r.	4. Adres Jarząbkowo 62-220 Niechanowo
8. Fotografia z opisem wskazującym orientację albo mapa z zaznaczonym stanowiskiem archeologicznym			5. Przynależność administracyjna województwo: WIELKOPOLSKIE powiat: GNIĘŻNIEŃSKI gmina: NIECHANOWO
			
			
			7. Opracowanie karty adresowej (autor, data, podpis) Włodzimierz Dopierała 10.03.2012 r.

GEZ	KARTA ADRESOWA ZABYTKU NIERUCHOMEGO		3. Miejscowość JARZĄBKOWO
1. Nazwa SZKOŁA		2. Czas powstania 1 ćw. XX w.	4. Adres Jarząbkowo nr 4 62-220 Niechanowo
8. Fotografia z opisem wskazującym orientację albo mapa z zaznaczonym stanowiskiem archeologicznym			5. Przynależność administracyjna województwo: WIELKOPOLSKIE powiat: GNIEŹNIEŃSKI gmina: NIECHANOWO
 			6. Formy ochrony 7. Opracowanie karty adresowej (autor, data, podpis) Włodzimierz Dopierała 10.03.2012 r.

GEZ	KARTA ADRESOWA ZABYTKU NIERUCHOMEGO		3. Miejscowość JARZĄBKOWO
1. Nazwa DOM		2. Czas powstania 1 ćw. XX w.	4. Adres Jarząbkowo nr 29 62-220 Niechanowo
8. Fotografia z opisem wskazującym orientację albo mapa z zaznaczonym stanowiskiem archeologicznym			5. Przynależność administracyjna województwo: WIELKOPOLSKIE powiat: GNIEŹNIEŃSKI gmina: NIECHANOWO
 			6. Formy ochrony 7. Opracowanie karty adresowej (autor, data, podpis) Włodzimierz Dopierała 10.03.2012 r.

GEZ	KARTA ADRESOWA ZABYTKU NIERUCHOMEGO	3. Miejscowość JELITOWO
1. Nazwa SZKOŁA, ob. dom	2. Czas powstania 1912 r.	4. Adres Jelitowo nr 3 62-220 Niechanowo
8. Fotografia z opisem wskazującym orientację albo mapa z zaznaczonym stanowiskiem archeologicznym		5. Przynależność administracyjna województwo: WIELKOPOLSKIE powiat: GNIĘŻNIĘSKI gmina: NIECHANOWO
 		6. Formy ochrony 7. Opracowanie karty adresowej (autor, data, podpis) Włodzimierz Dopierała 10.03.2012 r.

GEZ	KARTA ADRESOWA ZABYTKU NIERUCHOMEGO		3. Miejscowość JELITOWO
1. Nazwa DWÓR w zespole dworsko-folwarcznym		2. Czas powstania 1892 r.	4. Adres Jelitowo 62-220 Niechanowo
8. Fotografia z opisem wskazującym orientację albo mapa z zaznaczonym stanowiskiem archeologicznym			5. Przynależność administracyjna województwo: WIELKOPOLSKIE powiat: GNIEŹNIEŃSKI gmina: NIECHANOWO
			6. Formy ochrony rejestr zabytków Nr 2107/A z dnia 22.10.1986 r. aktualizacja 06.02.2002 r.
			7. Opracowanie karty adresowej (autor, data, podpis) Włodzimierz Dopierała 10.03.2012 r.

GEZ	KARTA ADRESOWA ZABYTKU NIERUCHOMEGO		3. Miejscowość JELITOWO
1. Nazwa PARK KRAJOBRAZOWY w zespole dworsko-folwarcznym		2. Czas powstania k. XIX w.	4. Adres Jelitowo 62-220 Niechanowo
8. Fotografia z opisem wskazującym orientację albo mapa z zaznaczonym stanowiskiem archeologicznym			5. Przynależność administracyjna województwo: WIELKOPOLSKIE powiat: GNIEŹNIEŃSKI gmina: NIECHANOWO
			6. Formy ochrony rejestr zabytków Nr 2107/A z dnia 22.10.1986 r. aktualizacja 06.02.2002 r.
			7. Opracowanie karty adresowej (autor, data, podpis) Włodzimierz Dopierała 10.03.2012 r.

GEZ	KARTA ADRESOWA ZABYTKU NIERUCHOMEGO	3. Miejscowość JELITOWO
1. Nazwa DOM PRACOWNIKÓW FOLWARCZNYCH w zespole dworsko-folwarcznym	2. Czas powstania pocz. XX w.	4. Adres Jelitowo nr 5 62-220 Niechanowo
8. Fotografia z opisem wskazującym orientację albo mapa z zaznaczonym stanowiskiem archeologicznym		5. Przynależność administracyjna województwo: WIELKOPOLSKIE powiat: GNIEŹNIEŃSKI gmina: NIECHANOWO 6. Formy ochrony 7. Opracowanie karty adresowej (autor, data, podpis) Włodzimierz Dopierała 10.03.2012 r.
 		


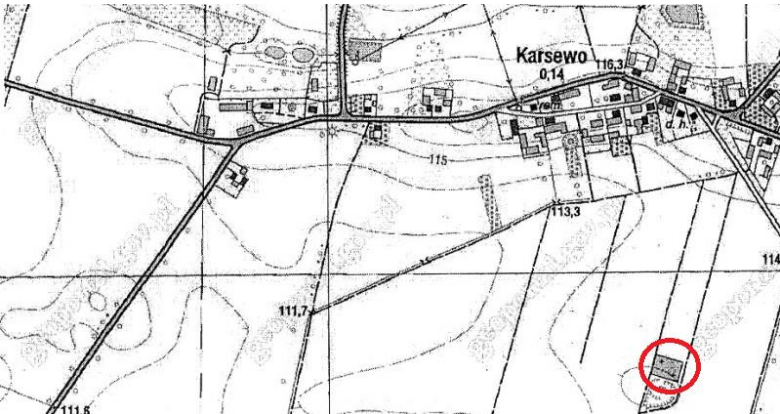
GEZ	KARTA ADRESOWA ZABYTKU NIERUCHOMEGO	3. Miejscowość JELITOWO
1. Nazwa DOM PRACOWNIKÓW FOLWARCZNYCH w zespole dworsko-folwarcznym	2. Czas powstania pocz. XX w.	4. Adres Jelitowo nr 6 62-220 Niechanowo
8. Fotografia z opisem wskazującym orientację albo mapa z zaznaczonym stanowiskiem archeologicznym		5. Przynależność administracyjna województwo: WIELKOPOLSKIE powiat: GNIEŹNIEŃSKI gmina: NIECHANOWO
		6. Formy ochrony
		7. Opracowanie karty adresowej (autor, data, podpis) Włodzimierz Dopierała 10.03.2012 r.

GEZ	KARTA ADRESOWA ZABYTKU NIERUCHOMEGO		3. Miejscowość JELITOWO
1. Nazwa DOM PRACOWNIKÓW FOLWARCZNYCH w zespole dworsko-folwarcznym		2. Czas powstania pocz. XX w.	4. Adres Jelitowo nr 11 62-220 Niechanowo
8. Fotografia z opisem wskazującym orientację albo mapa z zaznaczonym stanowiskiem archeologicznym  			5. Przynależność administracyjna województwo: WIELKOPOLSKIE powiat: GNIEŹNIEŃSKI gmina: NIECHANOWO
6. Formy ochrony			7. Opracowanie karty adresowej (autor, data, podpis) Włodzimierz Dopierała 10.03.2012 r.

GEZ	KARTA ADRESOWA ZABYTKU NIERUCHOMEGO		3. Miejscowość JELITOWO
1. Nazwa OBORA w zespole dworsko-folwarcznym		2. Czas powstania 4 ćw. XIX w.	4. Adres Jelitowo 62-220 Niechanowo
8. Fotografia z opisem wskazującym orientację albo mapa z zaznaczonym stanowiskiem archeologicznym			5. Przynależność administracyjna województwo: WIELKOPOLSKIE powiat: GNIEŹNIEŃSKI gmina: NIECHANOWO
			6. Formy ochrony
			7. Opracowanie karty adresowej (autor, data, podpis) Włodzimierz Dopierała 10.03.2012 r.

GEZ	KARTA ADRESOWA ZABYTKU NIERUCHOMEGO		3. Miejscowość JELITOWO
1. Nazwa STODOŁA w zespole dworsko-folwarcznym		2. Czas powstania 1852 r.	4. Adres Jelitowo 62-220 Niechanowo
8. Fotografia z opisem wskazującym orientację albo mapa z zaznaczonym stanowiskiem archeologicznym			5. Przynależność administracyjna województwo: WIELKOPOLSKIE powiat: GNIEŹNIEŃSKI gmina: NIECHANOWO
 			6. Formy ochrony 7. Opracowanie karty adresowej (autor, data, podpis) Włodzimierz Dopierała 10.03.2012 r.

GEZ	KARTA ADRESOWA ZABYTKU NIERUCHOMEGO		3. Miejscowość JELITOWO
1. Nazwa SPICHLERZ w zespole dworsko-folwarcznym		2. Czas powstania 1905 r.	4. Adres Jelitowo 62-220 Niechanowo
8. Fotografia z opisem wskazującym orientację albo mapa z zaznaczonym stanowiskiem archeologicznym			5. Przynależność administracyjna województwo: WIELKOPOLSKIE powiat: GNIEŹNIEŃSKI gmina: NIECHANOWO
			6. Formy ochrony 7. Opracowanie karty adresowej (autor, data, podpis) Włodzimierz Dopierała 10.03.2012 r.

GEZ	KARTA ADRESOWA ZABYTKU NIERUCHOMEGO		3. Miejscowość KARSEWO
1. Nazwa CMENTARZ EWANGELICKI		2. Czas powstania ok. 1910 r.	4. Adres Karsewo 62-220 Niechanowo
8. Fotografia z opisem wskazującym orientację albo mapa z zaznaczonym stanowiskiem archeologicznym			5. Przynależność administracyjna województwo: WIELKOPOLSKIE powiat: GNIĘŻNIEŃSKI gmina: NIECHANOWO
			6. Formy ochrony
			7. Opracowanie karty adresowej (autor, data, podpis) Włodzimierz Dopierała 10.03.2012 r.

GEZ	KARTA ADRESOWA ZABYTKU NIERUCHOMEGO		3. Miejscowość KARSEWO
1. Nazwa CMENTARZ CHOLERYCZNY		2. Czas powstania poł. XIX w.	4. Adres Karsewo 62-220 Niechanowo
8. Fotografia z opisem wskazującym orientację albo mapa z zaznaczonym stanowiskiem archeologicznym			5. Przynależność administracyjna województwo: WIELKOPOLSKIE powiat: GNIEŹNIEŃSKI gmina: NIECHANOWO
			6. Formy ochrony
			7. Opracowanie karty adresowej (autor, data, podpis) Włodzimierz Dopierała 10.03.2012 r.

GEZ	KARTA ADRESOWA ZABYTKU NIERUCHOMEGO		3. Miejscowość KARSEWO
1. Nazwa DWÓR w zespole dworsko-folwarcznym		2. Czas powstania 1 poł. XIX w.	4. Adres Karsewo nr 30 62-220 Niechanowo
8. Fotografia z opisem wskazującym orientację albo mapa z zaznaczonym stanowiskiem archeologicznym			5. Przynależność administracyjna województwo: WIELKOPOLSKIE powiat: GNIEŹNIEŃSKI gmina: NIECHANOWO
			6. Formy ochrony rejestr zabytków Nr 2216/A z dnia 19.11.1991 r.
			7. Opracowanie karty adresowej (autor, data, podpis) Włodzimierz Dopierała 10.03.2012 r.

GEZ	KARTA ADRESOWA ZABYTKU NIERUCHOMEGO		3. Miejscowość KARSEWO
1. Nazwa OBORA w zespole dworsko-folwarcznym		2. Czas powstania 4 ćw. XIX w.	4. Adres Karsewo 62-220 Niechanowo
8. Fotografia z opisem wskazującym orientację albo mapa z zaznaczonym stanowiskiem archeologicznym			5. Przynależność administracyjna województwo: WIELKOPOLSKIE powiat: GNIEŹNIEŃSKI gmina: NIECHANOWO
 			6. Formy ochrony 7. Opracowanie karty adresowej (autor, data, podpis) Włodzimierz Dopierała 10.03.2012 r.

GEZ	KARTA ADRESOWA ZABYTKU NIERUCHOMEGO		3. Miejscowość KARSEWO
1. Nazwa STODOŁA – OBORA w zespole dworsko-folwarcznym		2. Czas powstania 1 ćw. XX w.	4. Adres Karsewo 62-220 Niechanowo
8. Fotografia z opisem wskazującym orientację albo mapa z zaznaczonym stanowiskiem archeologicznym			5. Przynależność administracyjna województwo: WIELKOPOLSKIE powiat: GNIĘŹNIEŃSKI gmina: NIECHANOWO
			6. Formy ochrony
			7. Opracowanie karty adresowej (autor, data, podpis) Włodzimierz Dopierała 14.10.2017 r.

GEZ	KARTA ADRESOWA ZABYTKU NIERUCHOMEGO		3. Miejscowość KARSEWO
1. Nazwa DOM		2. Czas powstania pocz. XX w.	4. Adres Karsewo nr 18 62-220 Niechanowo
8. Fotografia z opisem wskazującym orientację albo mapa z zaznaczonym stanowiskiem archeologicznym			5. Przynależność administracyjna województwo: WIELKOPOLSKIE powiat: GNIEŹNIEŃSKI gmina: NIECHANOWO
 			6. Formy ochrony 7. Opracowanie karty adresowej (autor, data, podpis) Włodzimierz Dopierała 10.03.2012 r.

GEZ	KARTA ADRESOWA ZABYTKU NIERUCHOMEGO		3. Miejscowość KARSEWO
1. Nazwa DOM		2. Czas powstania 1 ćw. XX w.	4. Adres Karsewo nr 19 62-220 Niechanowo
8. Fotografia z opisem wskazującym orientację albo mapa z zaznaczonym stanowiskiem archeologicznym			5. Przynależność administracyjna województwo: WIELKOPOLSKIE powiat: GNIEŹNIEŃSKI gmina: NIECHANOWO
 			6. Formy ochrony 7. Opracowanie karty adresowej (autor, data, podpis) Włodzimierz Dopierała 10.03.2012 r.

GEZ	KARTA ADRESOWA ZABYTKU NIERUCHOMEGO		3. Miejscowość KARSEWO
1. Nazwa DOM		2. Czas powstania pocz. XX w.	4. Adres Karsewo nr 26 62-220 Niechanowo
8. Fotografia z opisem wskazującym orientację albo mapa z zaznaczonym stanowiskiem archeologicznym			5. Przynależność administracyjna województwo: WIELKOPOLSKIE powiat: GNIĘŹNIEŃSKI gmina: NIECHANOWO
 			6. Formy ochrony 7. Opracowanie karty adresowej (autor, data, podpis) Włodzimierz Dopierała 10.03.2012 r.

GEZ	KARTA ADRESOWA ZABYTKU NIERUCHOMEGO		3. Miejscowość KARSEWO
1. Nazwa KUŹNIA		2. Czas powstania k. XIX w.	4. Adres Karsewo 62-220 Niechanowo
8. Fotografia z opisem wskazującym orientację albo mapa z zaznaczonym stanowiskiem archeologicznym			5. Przynależność administracyjna województwo: WIELKOPOLSKIE powiat: GNIEŹNIEŃSKI gmina: NIECHANOWO
 			6. Formy ochrony 7. Opracowanie karty adresowej (autor, data, podpis) Włodzimierz Dopierała 10.03.2012 r.

GEZ	KARTA ADRESOWA ZABYTKU NIERUCHOMEGO		3. Miejscowość KĘDZIERZYN
1. Nazwa KOŚCIÓŁ PAR. P.W. ŚW. ANDRZEJA AP. w zespole kościoła par.		2. Czas powstania 1840 r., rozbud. 1877-1882 r.	4. Adres Kędzierzyn 62-220 Niechanowo
8. Fotografia z opisem wskazującym orientację albo mapa z zaznaczonym stanowiskiem archeologicznym			5. Przynależność administracyjna województwo: WIELKOPOLSKIE powiat: GNIEŹNIEŃSKI gmina: NIECHANOWO
			6. Formy ochrony rejestr zabytków Nr 103/Wlkp/A z dnia 27.08.2002 r.
			7. Opracowanie karty adresowej (autor, data, podpis) Włodzimierz Dopierała 10.03.2012 r.

GEZ	KARTA ADRESOWA ZABYTKU NIERUCHOMEGO		3. Miejscowość KĘDZIERZYN
1. Nazwa KAPLICA w zespole kościoła par.		2. Czas powstania XIX w.	4. Adres Kędzierzyn 62-220 Niechanowo
8. Fotografia z opisem wskazującym orientację albo mapa z zaznaczonym stanowiskiem archeologicznym			5. Przynależność administracyjna województwo: WIELKOPOLSKIE powiat: GNIEŹNIEŃSKI gmina: NIECHANOWO
 			6. Formy ochrony 7. Opracowanie karty adresowej (autor, data, podpis) Włodzimierz Dopierała 10.03.2012 r.

GEZ	KARTA ADRESOWA ZABYTKU NIERUCHOMEGO		3. Miejscowość KĘDZIERZYN
1. Nazwa GROBOWIEC GRUSZCZYŃSKICH w zespole kościoła par.		2. Czas powstania 2 poł. XIX w.	4. Adres Kędzierzyn 62-220 Niechanowo
8. Fotografia z opisem wskazującym orientację albo mapa z zaznaczonym stanowiskiem archeologicznym			5. Przynależność administracyjna województwo: WIELKOPOLSKIE powiat: GNIEŹNIEŃSKI gmina: NIECHANOWO
 <p>The photograph shows a small, rectangular brick mausoleum with a dark arched entrance. A cross is mounted on the roof. The map below shows the location of the mausoleum in Kędzierzyn, marked with a red circle. The map includes labels for 'Kędzierzyn 0,19' and 'Kędzi', along with various elevation points and geographical features.</p>			6. Formy ochrony 7. Opracowanie karty adresowej (autor, data, podpis) Włodzimierz Dopierała 10.03.2012 r.

<p>GEZ</p>	<p>KARTA ADRESOWA ZABYTKU NIERUCHOMEGO</p>		<p>3. Miejscowość KĘDZIERZYN</p>
<p>1. Nazwa CMENTARZ PRZYKOŚCIELNY w zespole kościoła par.</p>		<p>2. Czas powstania 1 poł. XIX w.</p>	<p>4. Adres Kędzierzyn 62-220 Niechanowo</p>
<p>8. Fotografia z opisem wskazującym orientację albo mapa z zaznaczonym stanowiskiem archeologicznym</p> <div style="display: flex; justify-content: space-around;">   </div>			<p>5. Przynależność administracyjna</p> <p>województwo: WIELKOPOLSKIE</p> <p>powiat: GNIEŹNIEŃSKI</p> <p>gmina: NIECHANOWO</p>
			<p>6. Formy ochrony</p> <p>rejestr zabytków Nr 103/Wlkp/A z dnia 27.08.2002 r.</p>
			<p>7. Opracowanie karty adresowej (autor, data, podpis) Włodzimierz Dopierała 10.03.2012 r.</p>

<p>GEZ</p>	<p>KARTA ADRESOWA ZABYTKU NIERUCHOMEGO</p>	<p>3. Miejscowość KĘDZIERZYN</p>
<p>1. Nazwa OGRODZENIE w zespole kościoła par.</p>	<p>2. Czas powstania XIX w.</p>	<p>4. Adres Kędzierzyn 62-220 Niechanowo</p>
<p>8. Fotografia z opisem wskazującym orientację albo mapa z zaznaczonym stanowiskiem archeologicznym</p> <div style="display: flex; justify-content: space-around;">   </div>		<p>5. Przynależność administracyjna</p> <p>województwo: WIELKOPOLSKIE</p> <p>powiat: GNIEŹNIEŃSKI</p> <p>gmina: NIECHANOWO</p>
		<p>6. Formy ochrony</p> <p>rejestr zabytków Nr 103/Wlkp/A z dnia 27.08.2002 r.</p>
		<p>7. Opracowanie karty adresowej (autor, data, podpis) Włodzimierz Dopierała 10.03.2012 r.</p>

GEZ	KARTA ADRESOWA ZABYTKU NIERUCHOMEGO		3. Miejscowość KĘDZIERZYN
1. Nazwa PLEBANIA w zespole kościoła par.		2. Czas powstania 1840 r., rozbud. 1916 r.	4. Adres Kędzierzyn nr 7 62-220 Niechanowo
8. Fotografia z opisem wskazującym orientację albo mapa z zaznaczonym stanowiskiem archeologicznym			5. Przynależność administracyjna województwo: WIELKOPOLSKIE powiat: GNIEŹNIEŃSKI gmina: NIECHANOWO
			6. Formy ochrony rejestr zabytków Nr 103/Wlkp/A z dnia 27.08.2002 r.
			7. Opracowanie karty adresowej (autor, data, podpis) Włodzimierz Dopierała 10.03.2012 r.

GEZ	KARTA ADRESOWA ZABYTKU NIERUCHOMEGO		3. Miejscowość KĘDZIERZYN
1. Nazwa CMENTARZ KATOLICKI		2. Czas powstania 1899 r.	4. Adres Kędzierzyn 62-220 Niechanowo
8. Fotografia z opisem wskazującym orientację albo mapa z zaznaczonym stanowiskiem archeologicznym			5. Przynależność administracyjna województwo: WIELKOPOLSKIE powiat: GNIEŹNIEŃSKI gmina: NIECHANOWO
			6. Formy ochrony
			7. Opracowanie karty adresowej (autor, data, podpis) Włodzimierz Dopierała 10.03.2012 r.

GEZ	KARTA ADRESOWA ZABYTKU NIERUCHOMEGO		3. Miejscowość KĘDZIERZYN
1. Nazwa SZKOŁA, ob. dom		2. Czas powstania 1902 r.	4. Adres Kędzierzyn nr 1 62-220 Niechanowo
8. Fotografia z opisem wskazującym orientację albo mapa z zaznaczonym stanowiskiem archeologicznym			5. Przynależność administracyjna województwo: WIELKOPOLSKIE powiat: GNIEŹNIEŃSKI gmina: NIECHANOWO
			6. Formy ochrony
			7. Opracowanie karty adresowej (autor, data, podpis) Włodzimierz Dopierała 10.03.2012 r.

GEZ	KARTA ADRESOWA ZABYTKU NIERUCHOMEGO		3. Miejscowość KĘDZIERZYN
1. Nazwa DOM STARCÓW, ob. dom		2. Czas powstania 1889 r.	4. Adres Kędzierzyn nr 2 62-220 Niechanowo
8. Fotografia z opisem wskazującym orientację albo mapa z zaznaczonym stanowiskiem archeologicznym			5. Przynależność administracyjna województwo: WIELKOPOLSKIE powiat: GNIEŹNIEŃSKI gmina: NIECHANOWO
			6. Formy ochrony
			7. Opracowanie karty adresowej (autor, data, podpis) Włodzimierz Dopierała 10.03.2012 r.

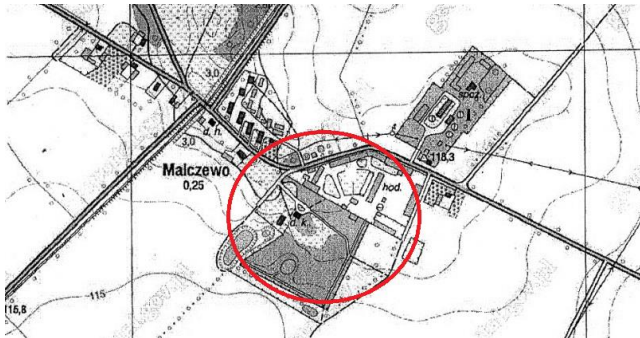
GEZ	KARTA ADRESOWA ZABYTKU NIERUCHOMEGO		3. Miejscowość KĘDZIERZYN
1. Nazwa DOM		2. Czas powstania XIX/XX w.	4. Adres Kędzierzyn nr 6 62-220 Niechanowo
8. Fotografia z opisem wskazującym orientację albo mapa z zaznaczonym stanowiskiem archeologicznym			5. Przynależność administracyjna województwo: WIELKOPOLSKIE powiat: GNIEŹNIEŃSKI gmina: NIECHANOWO
 			6. Formy ochrony 7. Opracowanie karty adresowej (autor, data, podpis) Włodzimierz Dopierała 10.03.2012 r.

GEZ	KARTA ADRESOWA ZABYTKU NIERUCHOMEGO		3. Miejscowość KĘDZIERZYN
1. Nazwa DOM		2. Czas powstania 1900-1910 r.	4. Adres Kędzierzyn nr 13 62-220 Niechanowo
8. Fotografia z opisem wskazującym orientację albo mapa z zaznaczonym stanowiskiem archeologicznym			5. Przynależność administracyjna województwo: WIELKOPOLSKIE powiat: GNIEŹNIEŃSKI gmina: NIECHANOWO
 			6. Formy ochrony 7. Opracowanie karty adresowej (autor, data, podpis) Włodzimierz Dopierała 10.03.2012 r.


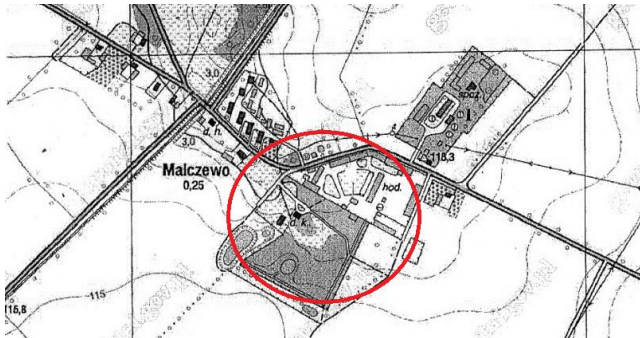
GEZ	KARTA ADRESOWA ZABYTKU NIERUCHOMEGO		3. Miejscowość KĘDZIERZYN
1. Nazwa DOM		2. Czas powstania 1900-1910 r.	4. Adres Kędzierzyn nr 19 62-220 Niechanowo
8. Fotografia z opisem wskazującym orientację albo mapa z zaznaczonym stanowiskiem archeologicznym			5. Przynależność administracyjna województwo: WIELKOPOLSKIE powiat: GNIEŹNIEŃSKI gmina: NIECHANOWO
 			6. Formy ochrony 7. Opracowanie karty adresowej (autor, data, podpis) Włodzimierz Dopierała 10.03.2012 r.

GEZ	KARTA ADRESOWA ZABYTKU NIERUCHOMEGO		3. Miejscowość KĘDZIERZYN
1. Nazwa DOM		2. Czas powstania 2 poł. XIX w.	4. Adres Kędzierzyn nr 35 62-220 Niechanowo
8. Fotografia z opisem wskazującym orientację albo mapa z zaznaczonym stanowiskiem archeologicznym			5. Przynależność administracyjna województwo: WIELKOPOLSKIE powiat: GNIEŹNIEŃSKI gmina: NIECHANOWO
 			6. Formy ochrony 7. Opracowanie karty adresowej (autor, data, podpis) Włodzimierz Dopierała 10.03.2012 r.

GEZ	KARTA ADRESOWA ZABYTKU NIERUCHOMEGO		3. Miejscowość KĘDZIERZYN
1. Nazwa OBORA w zagrodzie		2. Czas powstania 4 ćw. XIX w.	4. Adres Kędzierzyn nr 11 62-220 Niechanowo
8. Fotografia z opisem wskazującym orientację albo mapa z zaznaczonym stanowiskiem archeologicznym			5. Przynależność administracyjna województwo: WIELKOPOLSKIE powiat: GNIEŹNIEŃSKI gmina: NIECHANOWO
 			6. Formy ochrony 7. Opracowanie karty adresowej (autor, data, podpis) Włodzimierz Dopierała 10.03.2012 r.

GEZ	KARTA ADRESOWA ZABYTKU NIERUCHOMEGO		3. Miejscowość MALCZEWO
1. Nazwa OBORA w zespole folwarcznym		2. Czas powstania 1 poł. XIX w.	4. Adres Malczewo 62-220 Niechanowo
8. Fotografia z opisem wskazującym orientację albo mapa z zaznaczonym stanowiskiem archeologicznym			5. Przynależność administracyjna województwo: WIELKOPOLSKIE powiat: GNIEŹNIEŃSKI gmina: NIECHANOWO
 			6. Formy ochrony 7. Opracowanie karty adresowej (autor, data, podpis) Włodzimierz Dopierała 10.03.2012 r.

GEZ	KARTA ADRESOWA ZABYTKU NIERUCHOMEGO		3. Miejscowość MALCZEWO
1. Nazwa OBORA, ob. spichlerz w zespole folwarcznym		2. Czas powstania k. XIX w.	4. Adres Malczewo 62-220 Niechanowo
8. Fotografia z opisem wskazującym orientację albo mapa z zaznaczonym stanowiskiem archeologicznym			5. Przynależność administracyjna województwo: WIELKOPOLSKIE powiat: GNIEŹNIEŃSKI gmina: NIECHANOWO
			6. Formy ochrony
			7. Opracowanie karty adresowej (autor, data, podpis) Włodzimierz Dopierała 10.03.2012 r.

GEZ	KARTA ADRESOWA ZABYTKU NIERUCHOMEGO	3. Miejscowość MALCZEWO
1. Nazwa OWCZARNIA w zespole folwarcznym	2. Czas powstania 1 ćw. XX w.	4. Adres Malczewo 62-220 Niechanowo
8. Fotografia z opisem wskazującym orientację albo mapa z zaznaczonym stanowiskiem archeologicznym		5. Przynależność administracyjna województwo: WIELKOPOLSKIE powiat: GNIĘŻNIEŃSKI gmina: NIECHANOWO
 		6. Formy ochrony 7. Opracowanie karty adresowej (autor, data, podpis) Włodzimierz Dopierała 10.03.2012 r.

GEZ	KARTA ADRESOWA ZABYTKU NIERUCHOMEGO		3. Miejscowość MALCZEWO
1. Nazwa STODOŁA w zespole folwarcznym		2. Czas powstania 1 poł. XIX w.	4. Adres Malczewo 62-220 Niechanowo
8. Fotografia z opisem wskazującym orientację albo mapa z zaznaczonym stanowiskiem archeologicznym			5. Przynależność administracyjna województwo: WIELKOPOLSKIE powiat: GNIEŹNIEŃSKI gmina: NIECHANOWO
 			6. Formy ochrony 7. Opracowanie karty adresowej (autor, data, podpis) Włodzimierz Dopierała 10.03.2012 r.

GEZ	KARTA ADRESOWA ZABYTKU NIERUCHOMEGO		3. Miejscowość MALCZEWO
1. Nazwa SPICHLERZ w zespole folwarcznym		2. Czas powstania k. XIX w.	4. Adres Malczewo 62-220 Niechanowo
8. Fotografia z opisem wskazującym orientację albo mapa z zaznaczonym stanowiskiem archeologicznym			5. Przynależność administracyjna województwo: WIELKOPOLSKIE powiat: GNIĘŹNIEŃSKI gmina: NIECHANOWO
 			6. Formy ochrony 7. Opracowanie karty adresowej (autor, data, podpis) Włodzimierz Dopierała 10.03.2012 r.


GEZ	KARTA ADRESOWA ZABYTKU NIERUCHOMEGO		3. Miejscowość MALCZEWO
1. Nazwa PARK KRAJOBRAZOWY w zespole folwarcznym		2. Czas powstania ok. poł. XIX w.	4. Adres Malczewo 62-220 Niechanowo
8. Fotografia z opisem wskazującym orientację albo mapa z zaznaczonym stanowiskiem archeologicznym			5. Przynależność administracyjna województwo: WIELKOPOLSKIE powiat: GNIEŹNIEŃSKI gmina: NIECHANOWO
   			6. Formy ochrony rejestr zabytków Nr 1993/A z dnia 23.01.1985 r.
			7. Opracowanie karty adresowej (autor, data, podpis) Włodzimierz Dopierała 10.03.2012 r.

GEZ	KARTA ADRESOWA ZABYTKU NIERUCHOMEGO		3. Miejscowość MARYSIN
1. Nazwa STAJNIA w zespole folwarcznym		2. Czas powstania 1928 r.	4. Adres Marysin 62-220 Niechanowo
8. Fotografia z opisem wskazującym orientację albo mapa z zaznaczonym stanowiskiem archeologicznym			5. Przynależność administracyjna województwo: WIELKOPOLSKIE powiat: GNIEŹNIEŃSKI gmina: NIECHANOWO
 			6. Formy ochrony 7. Opracowanie karty adresowej (autor, data, podpis) Włodzimierz Dopierała 10.03.2012 r.

GEZ	KARTA ADRESOWA ZABYTKU NIERUCHOMEGO		3. Miejscowość MARYSIN
1. Nazwa OBORA w zespole folwarcznym		2. Czas powstania pocz. XX w.	4. Adres Marysin 62-220 Niechanowo
8. Fotografia z opisem wskazującym orientację albo mapa z zaznaczonym stanowiskiem archeologicznym			5. Przynależność administracyjna województwo: WIELKOPOLSKIE powiat: GNIEŹNIEŃSKI gmina: NIECHANOWO
 			6. Formy ochrony 7. Opracowanie karty adresowej (autor, data, podpis) Włodzimierz Dopierała 10.03.2012 r.

GEZ	KARTA ADRESOWA ZABYTKU NIERUCHOMEGO		3. Miejscowość MARYSIN
1. Nazwa MAGAZYN WEŁNY w zespole folwarcznym		2. Czas powstania pocz. XX w.	4. Adres Marysin 62-220 Niechanowo
8. Fotografia z opisem wskazującym orientację albo mapa z zaznaczonym stanowiskiem archeologicznym			5. Przynależność administracyjna województwo: WIELKOPOLSKIE powiat: GNIEŹNIEŃSKI gmina: NIECHANOWO
			6. Formy ochrony
			7. Opracowanie karty adresowej (autor, data, podpis) Włodzimierz Dopierała 10.03.2012 r.

GEZ	KARTA ADRESOWA ZABYTKU NIERUCHOMEGO		3. Miejscowość MIERZEWO
1. Nazwa SZKOŁA, ob. dom		2. Czas powstania 1906 r.	4. Adres Mierzewo nr 19 62-220 Niechanowo
8. Fotografia z opisem wskazującym orientację albo mapa z zaznaczonym stanowiskiem archeologicznym  			5. Przynależność administracyjna województwo: WIELKOPOLSKIE powiat: GNIEŹNIEŃSKI gmina: NIECHANOWO
			7. Opracowanie karty adresowej (autor, data, podpis) Włodzimierz Dopierała 10.03.2012 r.

<p>GEZ</p>	<p>KARTA ADRESOWA ZABYTKU NIERUCHOMEGO</p>		<p>3. Miejscowość MIERZEWO</p>
<p>1. Nazwa PAŁAC w zespole pałacowo-folwarcznym</p>		<p>2. Czas powstania 3 ćw. XIX w.</p>	<p>4. Adres Mierzewo 62-220 Niechanowo</p>
<p>8. Fotografia z opisem wskazującym orientację albo mapa z zaznaczonym stanowiskiem archeologicznym</p>			<p>5. Przynależność administracyjna</p>
<div style="display: flex; justify-content: space-around;">   </div>			<p>województwo: WIELKOPOLSKIE</p> <p>powiat: GNIEŹNIEŃSKI</p> <p>gmina: NIECHANOWO</p>
			<p>6. Formy ochrony</p> <p>rejestr zabytków Nr 1632/A z dnia 11.11.1974 r.</p>
			<p>7. Opracowanie karty adresowej (autor, data, podpis) Włodzimierz Dopierała 10.03.2012 r.</p>

GEZ	KARTA ADRESOWA ZABYTKU NIERUCHOMEGO		3. Miejscowość MIERZEWO
1. Nazwa OFICYNA w zespole pałacowo-folwarcznym		2. Czas powstania 4 ćw. XIX w.	4. Adres Mierzewo 62-220 Niechanowo
8. Fotografia z opisem wskazującym orientację albo mapa z zaznaczonym stanowiskiem archeologicznym			5. Przynależność administracyjna województwo: WIELKOPOLSKIE powiat: GNIEŹNIEŃSKI gmina: NIECHANOWO
 			6. Formy ochrony 7. Opracowanie karty adresowej (autor, data, podpis) Włodzimierz Dopierała 10.03.2012 r.

GEZ	KARTA ADRESOWA ZABYTKU NIERUCHOMEGO		3. Miejscowość MIERZEWO
1. Nazwa BRAMA w zespole pałacowo-folwarcznym		2. Czas powstania 4 ćw. XIX w.	4. Adres Mierzewo 62-220 Niechanowo
8. Fotografia z opisem wskazującym orientację albo mapa z zaznaczonym stanowiskiem archeologicznym			5. Przynależność administracyjna województwo: WIELKOPOLSKIE powiat: GNIEŹNIEŃSKI gmina: NIECHANOWO
 			6. Formy ochrony 7. Opracowanie karty adresowej (autor, data, podpis) Włodzimierz Dopierała 10.03.2012 r.

GEZ	KARTA ADRESOWA ZABYTKU NIERUCHOMEGO		3. Miejscowość MIERZEWO
1. Nazwa OGRODZENIE w zespole pałacowo-folwarcznym		2. Czas powstania k. XIX w.	4. Adres Mierzewo 62-220 Niechanowo
8. Fotografia z opisem wskazującym orientację albo mapa z zaznaczonym stanowiskiem archeologicznym  			5. Przynależność administracyjna województwo: WIELKOPOLSKIE powiat: GNIEŹNIEŃSKI gmina: NIECHANOWO
6. Formy ochrony			7. Opracowanie karty adresowej (autor, data, podpis) Włodzimierz Dopierała 10.03.2012 r.

GEZ	KARTA ADRESOWA ZABYTKU NIERUCHOMEGO		3. Miejscowość MIERZEWO
1. Nazwa PARK KRAJOBRAZOWY w zespole pałacowo-folwarcznym		2. Czas powstania k. XIX w.	4. Adres Mierzewo 62-220 Niechanowo
8. Fotografia z opisem wskazującym orientację albo mapa z zaznaczonym stanowiskiem archeologicznym			5. Przynależność administracyjna województwo: WIELKOPOLSKIE powiat: GNIĘŹNIEŃSKI gmina: NIECHANOWO
 			6. Formy ochrony rejestr zabytków Nr 1632/A z dnia 11.11.1974 r.
 			7. Opracowanie karty adresowej (autor, data, podpis) Włodzimierz Dopierała 10.03.2012 r.

GEZ	KARTA ADRESOWA ZABYTKU NIERUCHOMEGO		3. Miejscowość MIERZEWO
1. Nazwa OBORA w zespole pałacowo-folwarcznym		2. Czas powstania 4 ćw. XIX w.	4. Adres Mierzewo 62-220 Niechanowo
8. Fotografia z opisem wskazującym orientację albo mapa z zaznaczonym stanowiskiem archeologicznym			5. Przynależność administracyjna województwo: WIELKOPOLSKIE powiat: GNIEŹNIEŃSKI gmina: NIECHANOWO
 			6. Formy ochrony 7. Opracowanie karty adresowej (autor, data, podpis) Włodzimierz Dopierała 10.03.2012 r.

GEZ	KARTA ADRESOWA ZABYTKU NIERUCHOMEGO		3. Miejscowość MIERZEWO
1. Nazwa STODOŁA w zespole pałacowo-folwarcznym		2. Czas powstania pocz. XX w.	4. Adres Mierzewo 62-220 Niechanowo
8. Fotografia z opisem wskazującym orientację albo mapa z zaznaczonym stanowiskiem archeologicznym			5. Przynależność administracyjna województwo: WIELKOPOLSKIE powiat: GNIEŹNIEŃSKI gmina: NIECHANOWO
 			6. Formy ochrony 7. Opracowanie karty adresowej (autor, data, podpis) Włodzimierz Dopierała 10.03.2012 r.

GEZ	KARTA ADRESOWA ZABYTKU NIERUCHOMEGO		3. Miejscowość MIERZEWO
1. Nazwa STODOŁA w zespole pałacowo-folwarcznym		2. Czas powstania k. XIX w.	4. Adres Mierzewo 62-220 Niechanowo
8. Fotografia z opisem wskazującym orientację albo mapa z zaznaczonym stanowiskiem archeologicznym			5. Przynależność administracyjna województwo: WIELKOPOLSKIE powiat: GNIEŹNIEŃSKI gmina: NIECHANOWO
 			6. Formy ochrony 7. Opracowanie karty adresowej (autor, data, podpis) Włodzimierz Dopierała 10.03.2012 r.

GEZ	KARTA ADRESOWA ZABYTKU NIERUCHOMEGO		3. Miejscowość MIERZEWO
1. Nazwa SPICHLERZ w zespole pałacowo-folwarcznym		2. Czas powstania 1905-1908 r.	4. Adres Mierzewo 62-220 Niechanowo
8. Fotografia z opisem wskazującym orientację albo mapa z zaznaczonym stanowiskiem archeologicznym			5. Przynależność administracyjna województwo: WIELKOPOLSKIE powiat: GNIEŹNIEŃSKI gmina: NIECHANOWO
 			6. Formy ochrony 7. Opracowanie karty adresowej (autor, data, podpis) Włodzimierz Dopierała 10.03.2012 r.

GEZ	KARTA ADRESOWA ZABYTKU NIERUCHOMEGO		3. Miejscowość MIERZEWO	
1. Nazwa GOŁĘBNIK w zespole pałacowo-folwarcznym		2. Czas powstania 1 ćw. XX w.	4. Adres Mierzewo 62-220 Niechanowo	
8. Fotografia z opisem wskazującym orientację albo mapa z zaznaczonym stanowiskiem archeologicznym			5. Przynależność administracyjna województwo: WIELKOPOLSKIE powiat: GNIĘŻNIEŃSKI gmina: NIECHANOWO	
				6. Formy ochrony
			7. Opracowanie karty adresowej (autor, data, podpis) Włodzimierz Dopierała 10.03.2012 r.	

GEZ	KARTA ADRESOWA ZABYTKU NIERUCHOMEGO		3. Miejscowość MIERZEWO
1. Nazwa BRAMA NA FOLWARK w zespole pałacowo-folwarcznym		2. Czas powstania k. XIX w.	4. Adres Mierzewo 62-220 Niechanowo
8. Fotografia z opisem wskazującym orientację albo mapa z zaznaczonym stanowiskiem archeologicznym			5. Przynależność administracyjna województwo: WIELKOPOLSKIE powiat: GNIEŹNIEŃSKI gmina: NIECHANOWO
			6. Formy ochrony
			7. Opracowanie karty adresowej (autor, data, podpis) Włodzimierz Dopierała 10.03.2012 r.

GEZ	KARTA ADRESOWA ZABYTKU NIERUCHOMEGO		3. Miejscowość MIERZEWO
1. Nazwa DOM		2. Czas powstania 1 ćw. XX w.	4. Adres Mierzewo nr 67 62-220 Niechanowo
8. Fotografia z opisem wskazującym orientację albo mapa z zaznaczonym stanowiskiem archeologicznym			5. Przynależność administracyjna województwo: WIELKOPOLSKIE powiat: GNIĘŹNIEŃSKI gmina: NIECHANOWO
 			6. Formy ochrony 7. Opracowanie karty adresowej (autor, data, podpis) Włodzimierz Dopierała 10.03.2012 r.

<p>GEZ</p>	<p>KARTA ADRESOWA ZABYTKU NIERUCHOMEGO</p>		<p>3. Miejscowość MIKOŁAJEWICE</p>
<p>1. Nazwa RZĄDCÓWKA w zespole folwarcznym</p>		<p>2. Czas powstania pocz. XX w.</p>	<p>4. Adres Mikołajewice 62-220 Niechanowo</p>
<p>8. Fotografia z opisem wskazującym orientację albo mapa z zaznaczonym stanowiskiem archeologicznym</p>  			<p>5. Przynależność administracyjna województwo: WIELKOPOLSKIE powiat: GNIĘŹNIEŃSKI gmina: NIECHANOWO</p>
			<p>6. Formy ochrony</p>
			<p>7. Opracowanie karty adresowej (autor, data, podpis) Włodzimierz Dopierała 10.03.2012 r.</p>

GEZ	KARTA ADRESOWA ZABYTKU NIERUCHOMEGO		3. Miejscowość MIKOŁAJEWICE
1. Nazwa MAGAZYN, CHLEWNIA, STAJNIA w zespole folwarcznym		2. Czas powstania 1900 r.	4. Adres Mikołajewice 62-220 Niechanowo
8. Fotografia z opisem wskazującym orientację albo mapa z zaznaczonym stanowiskiem archeologicznym			5. Przynależność administracyjna województwo: WIELKOPOLSKIE powiat: GNIEŹNIEŃSKI gmina: NIECHANOWO
			6. Formy ochrony
			7. Opracowanie karty adresowej (autor, data, podpis) Włodzimierz Dopierała 10.03.2012 r.

GEZ	KARTA ADRESOWA ZABYTKU NIERUCHOMEGO		3. Miejscowość MIKOŁAJEWICE
1. Nazwa STODOŁA w zespole folwarcznym		2. Czas powstania k. XIX w.	4. Adres Mikołajewice 62-220 Niechanowo
8. Fotografia z opisem wskazującym orientację albo mapa z zaznaczonym stanowiskiem archeologicznym			5. Przynależność administracyjna województwo: WIELKOPOLSKIE powiat: GNIEŹNIEŃSKI gmina: NIECHANOWO
			6. Formy ochrony
			7. Opracowanie karty adresowej (autor, data, podpis) Włodzimierz Dopierała 14.10.2017 r.

GEZ	KARTA ADRESOWA ZABYTKU NIERUCHOMEGO		3. Miejscowość MIKOŁAJEWICE
1. Nazwa STODOŁA w zespole folwarcznym		2. Czas powstania 1900 r.	4. Adres Mikołajewice 62-220 Niechanowo
8. Fotografia z opisem wskazującym orientację albo mapa z zaznaczonym stanowiskiem archeologicznym			5. Przynależność administracyjna województwo: WIELKOPOLSKIE powiat: GNIEŹNIEŃSKI gmina: NIECHANOWO
			6. Formy ochrony
			7. Opracowanie karty adresowej (autor, data, podpis) Włodzimierz Dopierała 14.10.2017 r.

GEZ	KARTA ADRESOWA ZABYTKU NIERUCHOMEGO	3. Miejscowość MIROSZKA
1. Nazwa CMENTARZ CHOLERYCZNY	2. Czas powstania ok. 1860-1865 r.	4. Adres Miroszka 62-220 Niechanowo
8. Fotografia z opisem wskazującym orientację albo mapa z zaznaczonym stanowiskiem archeologicznym		5. Przynależność administracyjna województwo: WIELKOPOLSKIE powiat: GNIEŹNIEŃSKI gmina: NIECHANOWO
		6. Formy ochrony
		7. Opracowanie karty adresowej (autor, data, podpis) Włodzimierz Dopierała 10.03.2012 r.

<p>GEZ</p>	<p>KARTA ADRESOWA ZABYTKU NIERUCHOMEGO</p>		<p>3. Miejscowość NIECHANOWO</p>
<p>1. Nazwa UKŁAD RURALISTYCZNY</p>		<p>2. Czas powstania XV-XIX w.</p>	<p>4. Adres Niechanowo 62-220 Niechanowo</p>
<p>8. Fotografia z opisem wskazującym orientację albo mapa z zaznaczonym stanowiskiem archeologicznym</p>			<p>5. Przynależność administracyjna województwo: WIELKOPOLSKIE powiat: GNIEŹNIEŃSKI gmina: NIECHANOWO</p>
			
			
<p>7. Opracowanie karty adresowej (autor, data, podpis) Włodzimierz Dopierała 10.03.2012 r.</p>			

GEZ	KARTA ADRESOWA ZABYTKU NIERUCHOMEGO		3. Miejscowość NIECHANOWO
1. Nazwa KOŚCIÓŁ PAR. P.W. ŚW. JAKUBA w zespole kościoła par.		2. Czas powstania 1776 r., rozbud. 1908 r.	4. Adres Niechanowo 62-220 Niechanowo
8. Fotografia z opisem wskazującym orientację albo mapa z zaznaczonym stanowiskiem archeologicznym			5. Przynależność administracyjna województwo: WIELKOPOLSKIE powiat: GNIEŹNIEŃSKI gmina: NIECHANOWO
			
			
6. Formy ochrony rejestr zabytków Nr 974/A z dnia 06.03.1970 r.			7. Opracowanie karty adresowej (autor, data, podpis) Włodzimierz Dopierała 10.03.2012 r.

<p>GEZ</p>	<p>KARTA ADRESOWA ZABYTKU NIERUCHOMEGO</p>		<p>3. Miejscowość NIECHANOWO</p>
<p>1. Nazwa CMENTARZ PRZYKOŚCIELNY w zespole kościoła par.</p>		<p>2. Czas powstania 1792 r.</p>	<p>4. Adres Niechanowo 62-220 Niechanowo</p>
<p>8. Fotografia z opisem wskazującym orientację albo mapa z zaznaczonym stanowiskiem archeologicznym</p> <div style="display: flex; justify-content: space-around;">   </div> <div style="display: flex; justify-content: space-around; margin-top: 20px;">   </div>			<p>5. Przynależność administracyjna</p> <p>województwo: WIELKOPOLSKIE</p> <p>powiat: GNIĘŹNIEŃSKI</p> <p>gmina: NIECHANOWO</p>
			<p>6. Formy ochrony</p>
			<p>7. Opracowanie karty adresowej (autor, data, podpis) Włodzimierz Dopierała 10.03.2012 r.</p>

GEZ	KARTA ADRESOWA ZABYTKU NIERUCHOMEGO		3. Miejscowość NIECHANOWO
1. Nazwa CMENTARZ CHOLERYCZNY		2. Czas powstania ok. 1860-1865 r.	4. Adres Niechanowo 62-220 Niechanowo
8. Fotografia z opisem wskazującym orientację albo mapa z zaznaczonym stanowiskiem archeologicznym			5. Przynależność administracyjna województwo: WIELKOPOLSKIE powiat: GNIEŹNIEŃSKI gmina: NIECHANOWO
			6. Formy ochrony
			7. Opracowanie karty adresowej (autor, data, podpis) Włodzimierz Dopierała 10.03.2012 r.

GEZ	KARTA ADRESOWA ZABYTKU NIERUCHOMEGO		3. Miejscowość NIECHANOWO
1. Nazwa SZKOŁA, ob. dom		2. Czas powstania 1911 r.	4. Adres Niechanowo ul. Różana nr 33 62-220 Niechanowo
8. Fotografia z opisem wskazującym orientację albo mapa z zaznaczonym stanowiskiem archeologicznym			5. Przynależność administracyjna województwo: WIELKOPOLSKIE powiat: GNIEŹNIEŃSKI gmina: NIECHANOWO
			6. Formy ochrony
			7. Opracowanie karty adresowej (autor, data, podpis) Włodzimierz Dopierała 10.03.2012 r.

GEZ	KARTA ADRESOWA ZABYTKU NIERUCHOMEGO		3. Miejscowość NIECHANOWO
1. Nazwa DWORZEC KOLEI WĄSKOTOROWEJ		2. Czas powstania pocz. XX w.	4. Adres Niechanowo ul. Kolejowa nr 3 62-220 Niechanowo
8. Fotografia z opisem wskazującym orientację albo mapa z zaznaczonym stanowiskiem archeologicznym			5. Przynależność administracyjna województwo: WIELKOPOLSKIE powiat: GNIEŹNIEŃSKI gmina: NIECHANOWO
			6. Formy ochrony
			7. Opracowanie karty adresowej (autor, data, podpis) Włodzimierz Dopierała 10.03.2012 r.

GEZ	KARTA ADRESOWA ZABYTKU NIERUCHOMEGO		3. Miejscowość NIECHANOWO
1. Nazwa PAŁAC w zespole pałacowo-folwarcznym		2. Czas powstania 1783-1794 r.	4. Adres Niechanowo ul. Parkowa nr 6 62-220 Niechanowo
8. Fotografia z opisem wskazującym orientację albo mapa z zaznaczonym stanowiskiem archeologicznym			5. Przynależność administracyjna województwo: WIELKOPOLSKIE powiat: GNIEŹNIEŃSKI gmina: NIECHANOWO
			6. Formy ochrony rejestr zabytków Nr 2522/A z dnia 07.10.1955 r.
			7. Opracowanie karty adresowej (autor, data, podpis) Włodzimierz Dopierała 10.03.2012 r.

GEZ	KARTA ADRESOWA ZABYTKU NIERUCHOMEGO		3. Miejscowość NIECHANOWO
1. Nazwa OFICyna POŁUDNIOWA w zespole pałacowo-folwarcznym		2. Czas powstania 1 ćw. XIX w.	4. Adres Niechanowo ul. Parkowa nr 8 62-220 Niechanowo
8. Fotografia z opisem wskazującym orientację albo mapa z zaznaczonym stanowiskiem archeologicznym			5. Przynależność administracyjna województwo: WIELKOPOLSKIE powiat: GNIĘŻNIEŃSKI gmina: NIECHANOWO
			6. Formy ochrony rejestr zabytków Nr 1552/A z dnia 18.07.1974 r.
			7. Opracowanie karty adresowej (autor, data, podpis) Włodzimierz Dopierała 10.03.2012 r.

GEZ	KARTA ADRESOWA ZABYTKU NIERUCHOMEGO		3. Miejscowość NIECHANOWO
1. Nazwa PARK KRAJOBRAZOWY w zespole pałacowo-folwarcznym		2. Czas powstania XVIII/XIX w.	4. Adres Niechanowo 62-220 Niechanowo
8. Fotografia z opisem wskazującym orientację albo mapa z zaznaczonym stanowiskiem archeologicznym			5. Przynależność administracyjna województwo: WIELKOPOLSKIE powiat: GNIEŹNIEŃSKI gmina: NIECHANOWO
			6. Formy ochrony rejestr zabytków Nr 1552/A z dnia 18.07.1974 r.
			7. Opracowanie karty adresowej (autor, data, podpis) Włodzimierz Dopierała 10.03.2012 r.

GEZ	KARTA ADRESOWA ZABYTKU NIERUCHOMEGO		3. Miejscowość NIECHANOWO
1. Nazwa CZWORAK w zespole pałacowo-folwarcznym		2. Czas powstania pocz. XX w.	4. Adres Niechanowo ul. 22 Lipca nr 11 62-220 Niechanowo
8. Fotografia z opisem wskazującym orientację albo mapa z zaznaczonym stanowiskiem archeologicznym			5. Przynależność administracyjna województwo: WIELKOPOLSKIE powiat: GNIEŹNIEŃSKI gmina: NIECHANOWO
			6. Formy ochrony
			7. Opracowanie karty adresowej (autor, data, podpis) Włodzimierz Dopierała 10.03.2012 r.

GEZ	KARTA ADRESOWA ZABYTKU NIERUCHOMEGO		3. Miejscowość NIECHANOWO
1. Nazwa CZWORAK w zespole pałacowo-folwarcznym		2. Czas powstania pocz. XX w.	4. Adres Niechanowo ul. 22 Lipca nr 13 62-220 Niechanowo
8. Fotografia z opisem wskazującym orientację albo mapa z zaznaczonym stanowiskiem archeologicznym			5. Przynależność administracyjna województwo: WIELKOPOLSKIE powiat: GNIEŹNIEŃSKI gmina: NIECHANOWO
			6. Formy ochrony
			7. Opracowanie karty adresowej (autor, data, podpis) Włodzimierz Dopierała 10.03.2012 r.

GEZ	KARTA ADRESOWA ZABYTKU NIERUCHOMEGO		3. Miejscowość NIECHANOWO
1. Nazwa CZWORAK w zespole pałacowo-folwarcznym		2. Czas powstania pocz. XX w.	4. Adres Niechanowo ul. 22 Lipca nr 15 62-220 Niechanowo
8. Fotografia z opisem wskazującym orientację albo mapa z zaznaczonym stanowiskiem archeologicznym			5. Przynależność administracyjna województwo: WIELKOPOLSKIE powiat: GNIEŹNIEŃSKI gmina: NIECHANOWO
			6. Formy ochrony
			7. Opracowanie karty adresowej (autor, data, podpis) Włodzimierz Dopierała 10.03.2012 r.

GEZ	KARTA ADRESOWA ZABYTKU NIERUCHOMEGO		3. Miejscowość NIECHANOWO
1. Nazwa STAJNIA - OBORA w zespole pałacowo-folwarcznym		2. Czas powstania poł. XIX w.	4. Adres Niechanowo ul. Brzozowa 62-220 Niechanowo
8. Fotografia z opisem wskazującym orientację albo mapa z zaznaczonym stanowiskiem archeologicznym			5. Przynależność administracyjna województwo: WIELKOPOLSKIE powiat: GNIEŹNIEŃSKI gmina: NIECHANOWO
			6. Formy ochrony
			7. Opracowanie karty adresowej (autor, data, podpis) Włodzimierz Dopierała 10.03.2012 r.

GEZ	KARTA ADRESOWA ZABYTKU NIERUCHOMEGO		3. Miejscowość NIECHANOWO
1. Nazwa CHLEWNIA w zespole pałacowo-folwarcznym		2. Czas powstania k. XIX w.	4. Adres Niechanowo ul. Brzozowa 62-220 Niechanowo
8. Fotografia z opisem wskazującym orientację albo mapa z zaznaczonym stanowiskiem archeologicznym  			5. Przynależność administracyjna województwo: WIELKOPOLSKIE powiat: GNIEŹNIEŃSKI gmina: NIECHANOWO
6. Formy ochrony			7. Opracowanie karty adresowej (autor, data, podpis) Włodzimierz Dopierała 10.03.2012 r.

GEZ	KARTA ADRESOWA ZABYTKU NIERUCHOMEGO	3. Miejscowość NIECHANOWO
1. Nazwa OBORA w zespole pałacowo-folwarcznym	2. Czas powstania 1 ćw. XX w.	4. Adres Niechanowo ul. Brzozowa 62-220 Niechanowo
8. Fotografia z opisem wskazującym orientację albo mapa z zaznaczonym stanowiskiem archeologicznym		5. Przynależność administracyjna województwo: WIELKOPOLSKIE powiat: GNIEŹNIEŃSKI gmina: NIECHANOWO
		6. Formy ochrony
		7. Opracowanie karty adresowej (autor, data, podpis) Włodzimierz Dopierała 10.03.2012 r.

GEZ	KARTA ADRESOWA ZABYTKU NIERUCHOMEGO		3. Miejscowość NIECHANOWO
1. Nazwa STODOŁA w zespole pałacowo-folwarcznym		2. Czas powstania 4 ćw. XIX w.	4. Adres Niechanowo ul. Brzozowa 62-220 Niechanowo
8. Fotografia z opisem wskazującym orientację albo mapa z zaznaczonym stanowiskiem archeologicznym  			5. Przynależność administracyjna województwo: WIELKOPOLSKIE powiat: GNIEŹNIEŃSKI gmina: NIECHANOWO
6. Formy ochrony			7. Opracowanie karty adresowej (autor, data, podpis) Włodzimierz Dopierała 10.03.2012 r.

GEZ	KARTA ADRESOWA ZABYTKU NIERUCHOMEGO		3. Miejscowość NIECHANOWO
1. Nazwa SPICHLERZ w zespole pałacowo-folwarcznym		2. Czas powstania 1919 r.	4. Adres Niechanowo ul. Brzozowa 62-220 Niechanowo
8. Fotografia z opisem wskazującym orientację albo mapa z zaznaczonym stanowiskiem archeologicznym			5. Przynależność administracyjna województwo: WIELKOPOLSKIE powiat: GNIEŹNIEŃSKI gmina: NIECHANOWO
 			6. Formy ochrony 7. Opracowanie karty adresowej (autor, data, podpis) Włodzimierz Dopierała 10.03.2012 r.

GEZ	KARTA ADRESOWA ZABYTKU NIERUCHOMEGO		3. Miejscowość NIECHANOWO
1. Nazwa GORZELNIA w zespole pałacowo-folwarcznym		2. Czas powstania XIX/XX w.	4. Adres Niechanowo ul. Brzozowa 62-220 Niechanowo
8. Fotografia z opisem wskazującym orientację albo mapa z zaznaczonym stanowiskiem archeologicznym			5. Przynależność administracyjna województwo: WIELKOPOLSKIE powiat: GNIEŹNIEŃSKI gmina: NIECHANOWO
 			6. Formy ochrony 7. Opracowanie karty adresowej (autor, data, podpis) Włodzimierz Dopierała 10.03.2012 r.



GEZ	KARTA ADRESOWA ZABYTKU NIERUCHOMEGO		3. Miejscowość NIECHANOWO
1. Nazwa MLECZARNIA		2. Czas powstania XIX/XX w.	4. Adres Niechanowo ul. Brzozowa 62-220 Niechanowo
8. Fotografia z opisem wskazującym orientację albo mapa z zaznaczonym stanowiskiem archeologicznym			5. Przynależność administracyjna województwo: WIELKOPOLSKIE powiat: GNIĘŻNIEŃSKI gmina: NIECHANOWO
			6. Formy ochrony
			7. Opracowanie karty adresowej (autor, data, podpis) Włodzimierz Dopierała 10.03.2012 r.

GEZ	KARTA ADRESOWA ZABYTKU NIERUCHOMEGO		3. Miejscowość NIECHANOWO
1. Nazwa DOM		2. Czas powstania 2 poł. XIX w.	4. Adres Niechanowo ul. Kolejowa nr 1 62-220 Niechanowo
8. Fotografia z opisem wskazującym orientację albo mapa z zaznaczonym stanowiskiem archeologicznym			5. Przynależność administracyjna województwo: WIELKOPOLSKIE powiat: GNIEŹNIEŃSKI gmina: NIECHANOWO
			6. Formy ochrony
			7. Opracowanie karty adresowej (autor, data, podpis) Włodzimierz Dopierała 10.03.2012 r.

GEZ	KARTA ADRESOWA ZABYTKU NIERUCHOMEGO	3. Miejscowość NIECHANOWO
1. Nazwa DOM		2. Czas powstania 1 ćw. XX w.
<p>8. Fotografia z opisem wskazującym orientację albo mapa z zaznaczonym stanowiskiem archeologicznym</p>  		4. Adres Niechanowo ul. Różana nr 4 62-220 Niechanowo
		5. Przynależność administracyjna województwo: WIELKOPOLSKIE powiat: GNIEŹNIEŃSKI gmina: NIECHANOWO
		6. Formy ochrony
		7. Opracowanie karty adresowej (autor, data, podpis) Włodzimierz Dopierała 10.03.2012 r.

GEZ	KARTA ADRESOWA ZABYTKU NIERUCHOMEGO		3. Miejscowość NIECHANOWO
1. Nazwa DOM		2. Czas powstania 4 ćw. XIX w.	4. Adres Niechanowo ul. Różana nr 16 62-220 Niechanowo
8. Fotografia z opisem wskazującym orientację albo mapa z zaznaczonym stanowiskiem archeologicznym			5. Przynależność administracyjna województwo: WIELKOPOLSKIE powiat: GNIEŹNIEŃSKI gmina: NIECHANOWO
			6. Formy ochrony
			7. Opracowanie karty adresowej (autor, data, podpis) Włodzimierz Dopierała 10.03.2012 r.

GEZ	KARTA ADRESOWA ZABYTKU NIERUCHOMEGO		3. Miejscowość NIECHANOWO
1. Nazwa DOM		2. Czas powstania XIX/XX w.	4. Adres Niechanowo ul. Różana nr 30 62-220 Niechanowo
8. Fotografia z opisem wskazującym orientację albo mapa z zaznaczonym stanowiskiem archeologicznym			5. Przynależność administracyjna województwo: WIELKOPOLSKIE powiat: GNIEŹNIEŃSKI gmina: NIECHANOWO
 			6. Formy ochrony 7. Opracowanie karty adresowej (autor, data, podpis) Włodzimierz Dopierała 10.03.2012 r.

GEZ	KARTA ADRESOWA ZABYTKU NIERUCHOMEGO		3. Miejscowość NIECHANOWO
1. Nazwa DOM		2. Czas powstania 1937 r.	4. Adres Niechanowo ul. Różana nr 38 62-220 Niechanowo
8. Fotografia z opisem wskazującym orientację albo mapa z zaznaczonym stanowiskiem archeologicznym			5. Przynależność administracyjna województwo: WIELKOPOLSKIE powiat: GNIEŹNIEŃSKI gmina: NIECHANOWO
			6. Formy ochrony
			7. Opracowanie karty adresowej (autor, data, podpis) Włodzimierz Dopierała 10.03.2012 r.

GEZ	KARTA ADRESOWA ZABYTKU NIERUCHOMEGO		3. Miejscowość NIECHANOWO
1. Nazwa DOM, ob. biblioteka		2. Czas powstania 1910-1920 r.	4. Adres Niechanowo ul. Różana nr 48 62-220 Niechanowo
8. Fotografia z opisem wskazującym orientację albo mapa z zaznaczonym stanowiskiem archeologicznym  			5. Przynależność administracyjna województwo: WIELKOPOLSKIE powiat: GNIEŹNIEŃSKI gmina: NIECHANOWO
			6. Formy ochrony
			7. Opracowanie karty adresowej (autor, data, podpis) Włodzimierz Dopierała 10.03.2012 r.

GEZ	KARTA ADRESOWA ZABYTKU NIERUCHOMEGO		3. Miejscowość NIECHANOWO
1. Nazwa DOM		2. Czas powstania 1910-1920 r.	4. Adres Niechanowo ul. Różana nr 52 62-220 Niechanowo
8. Fotografia z opisem wskazującym orientację albo mapa z zaznaczonym stanowiskiem archeologicznym			5. Przynależność administracyjna województwo: WIELKOPOLSKIE powiat: GNIEŹNIEŃSKI gmina: NIECHANOWO
 			6. Formy ochrony 7. Opracowanie karty adresowej (autor, data, podpis) Włodzimierz Dopierała 10.03.2012 r.

GEZ	KARTA ADRESOWA ZABYTKU NIERUCHOMEGO		3. Miejscowość NIECHANOWO
1. Nazwa PIEKARNIA		2. Czas powstania 1 ćw. XX w.	4. Adres Niechanowo ul. Gnieźnieńska nr 5 62-220 Niechanowo
8. Fotografia z opisem wskazującym orientację albo mapa z zaznaczonym stanowiskiem archeologicznym			5. Przynależność administracyjna województwo: WIELKOPOLSKIE powiat: GNIEŹNIEŃSKI gmina: NIECHANOWO
			6. Formy ochrony 7. Opracowanie karty adresowej (autor, data, podpis) Włodzimierz Dopierała 10.03.2012 r.

GEZ	KARTA ADRESOWA ZABYTKU NIERUCHOMEGO		3. Miejscowość NOWA WIEŚ NIECHANOWSKA
1. Nazwa CMENTARZ EWANGELICKI		2. Czas powstania ok. 1860 r.	4. Adres Nowa Wieś Niechanowska 62-220 Niechanowo
8. Fotografia z opisem wskazującym orientację albo mapa z zaznaczonym stanowiskiem archeologicznym			5. Przynależność administracyjna województwo: WIELKOPOLSKIE powiat: GNIEŹNIEŃSKI gmina: NIECHANOWO
			6. Formy ochrony
			7. Opracowanie karty adresowej (autor, data, podpis) Włodzimierz Dopierała 10.03.2012 r.

GEZ	KARTA ADRESOWA ZABYTKU NIERUCHOMEGO		3. Miejscowość NOWA WIEŚ NIECHANOWSKA
1. Nazwa SZKOŁA, ob. dom		2. Czas powstania 1907 r.	4. Adres Nowa Wieś Niechanowska 14 62-220 Niechanowo
8. Fotografia z opisem wskazującym orientację albo mapa z zaznaczonym stanowiskiem archeologicznym			5. Przynależność administracyjna województwo: WIELKOPOLSKIE powiat: GNIEŹNIEŃSKI gmina: NIECHANOWO
			6. Formy ochrony
			7. Opracowanie karty adresowej (autor, data, podpis) Włodzimierz Dopierała 10.03.2012 r.

GEZ	KARTA ADRESOWA ZABYTKU NIERUCHOMEGO		3. Miejscowość NOWA WIEŚ NIECHANOWSKA
1. Nazwa OBORA w zagrodzie		2. Czas powstania 1900-1910 r.	4. Adres Nowa Wieś Niechanowska 13 62-220 Niechanowo
8. Fotografia z opisem wskazującym orientację albo mapa z zaznaczonym stanowiskiem archeologicznym  			5. Przynależność administracyjna województwo: WIELKOPOLSKIE powiat: GNIEŹNIEŃSKI gmina: NIECHANOWO
			6. Formy ochrony
			7. Opracowanie karty adresowej (autor, data, podpis) Włodzimierz Dopierała 10.03.2012 r.

GEZ	KARTA ADRESOWA ZABYTKU NIERUCHOMEGO		3. Miejscowość POTRZYMOWO
1. Nazwa CMENTARZ EWANGELICKI		2. Czas powstania ok. 1900 r.	4. Adres Potrymowo 62-220 Niechanowo
8. Fotografia z opisem wskazującym orientację albo mapa z zaznaczonym stanowiskiem archeologicznym			5. Przynależność administracyjna województwo: WIELKOPOLSKIE powiat: GNIEŹNIEŃSKI gmina: NIECHANOWO
			6. Formy ochrony
			7. Opracowanie karty adresowej (autor, data, podpis) Włodzimierz Dopierała 10.03.2012 r.

GEZ	KARTA ADRESOWA ZABYTKU NIERUCHOMEGO		3. Miejscowość POTRZYMOWO
1. Nazwa DOM		2. Czas powstania 3 ćw. XIX w.	4. Adres Potrymowo nr 13 62-220 Niechanowo
8. Fotografia z opisem wskazującym orientację albo mapa z zaznaczonym stanowiskiem archeologicznym			5. Przynależność administracyjna województwo: WIELKOPOLSKIE powiat: GNIEŹNIEŃSKI gmina: NIECHANOWO
 			6. Formy ochrony 7. Opracowanie karty adresowej (autor, data, podpis) Włodzimierz Dopierała 10.03.2012 r.

GEZ	KARTA ADRESOWA ZABYTKU NIERUCHOMEGO		3. Miejscowość TRZUSKOŁOŃ
1. Nazwa SZKOŁA, ob. dom		2. Czas powstania 1900-1910 r.	4. Adres Trzuskoleń nr 32 62-220 Niechanowo
8. Fotografia z opisem wskazującym orientację albo mapa z zaznaczonym stanowiskiem archeologicznym			5. Przynależność administracyjna województwo: WIELKOPOLSKIE powiat: GNIEŹNIEŃSKI gmina: NIECHANOWO
 			6. Formy ochrony 7. Opracowanie karty adresowej (autor, data, podpis) Włodzimierz Dopierała 10.03.2012 r.

GEZ	KARTA ADRESOWA ZABYTKU NIERUCHOMEGO		3. Miejscowość TRZUSKOŁOŃ
1. Nazwa OBERŻA, ob. dom		2. Czas powstania 1900-1910 r.	4. Adres Trzuskoleń nr 33 62-220 Niechanowo
8. Fotografia z opisem wskazującym orientację albo mapa z zaznaczonym stanowiskiem archeologicznym			5. Przynależność administracyjna województwo: WIELKOPOLSKIE powiat: GNIEŹNIEŃSKI gmina: NIECHANOWO
 			6. Formy ochrony 7. Opracowanie karty adresowej (autor, data, podpis) Włodzimierz Dopierała 10.03.2012 r.

GEZ	KARTA ADRESOWA ZABYTKU NIERUCHOMEGO		3. Miejscowość TRZUSKOŁOŃ
1. Nazwa DOM		2. Czas powstania 1910-1920 r.	4. Adres Trzuskoleń nr 6 62-220 Niechanowo
8. Fotografia z opisem wskazującym orientację albo mapa z zaznaczonym stanowiskiem archeologicznym			5. Przynależność administracyjna województwo: WIELKOPOLSKIE powiat: GNIEŹNIEŃSKI gmina: NIECHANOWO
 			6. Formy ochrony 7. Opracowanie karty adresowej (autor, data, podpis) Włodzimierz Dopierała 10.03.2012 r.

GEZ	KARTA ADRESOWA ZABYTKU NIERUCHOMEGO		3. Miejscowość TRZUSKOŁOŃ
1. Nazwa DOM		2. Czas powstania 1 ćw. XX w.	4. Adres Trzuskoleń nr 20 62-220 Niechanowo
8. Fotografia z opisem wskazującym orientację albo mapa z zaznaczonym stanowiskiem archeologicznym			5. Przynależność administracyjna województwo: WIELKOPOLSKIE powiat: GNIĘŻNIEŃSKI gmina: NIECHANOWO
 			6. Formy ochrony 7. Opracowanie karty adresowej (autor, data, podpis) Włodzimierz Dopierała 10.03.2012 r.

GEZ	KARTA ADRESOWA ZABYTKU NIERUCHOMEGO		3. Miejscowość ŻELAZKOWO
1. Nazwa OBORA w zespole folwarcznym		2. Czas powstania k. XIX w.	4. Adres Żelazkowo 62-220 Niechanowo
8. Fotografia z opisem wskazującym orientację albo mapa z zaznaczonym stanowiskiem archeologicznym			5. Przynależność administracyjna województwo: WIELKOPOLSKIE powiat: GNIĘŹNIEŃSKI gmina: NIECHANOWO
 			6. Formy ochrony 7. Opracowanie karty adresowej (autor, data, podpis) Włodzimierz Dopierała 10.03.2012 r.

GEZ	KARTA ADRESOWA ZABYTKU NIERUCHOMEGO		3. Miejscowość ŻELAZKOWO
1. Nazwa OBORA w zespole folwarcznym		2. Czas powstania k. XIX w.	4. Adres Żelazkowo 62-220 Niechanowo
8. Fotografia z opisem wskazującym orientację albo mapa z zaznaczonym stanowiskiem archeologicznym			5. Przynależność administracyjna województwo: WIELKOPOLSKIE powiat: GNIEŹNIEŃSKI gmina: NIECHANOWO
 			6. Formy ochrony 7. Opracowanie karty adresowej (autor, data, podpis) Włodzimierz Dopierała 10.03.2012 r.

GEZ	KARTA ADRESOWA ZABYTKU NIERUCHOMEGO		3. Miejscowość ŻELAZKOWO
1. Nazwa CHLEWNIA w zespole folwarcznym		2. Czas powstania 1881 r.	4. Adres Żelazkowo 62-220 Niechanowo
8. Fotografia z opisem wskazującym orientację albo mapa z zaznaczonym stanowiskiem archeologicznym			5. Przynależność administracyjna województwo: WIELKOPOLSKIE powiat: GNIEŹNIEŃSKI gmina: NIECHANOWO
 			6. Formy ochrony 7. Opracowanie karty adresowej (autor, data, podpis) Włodzimierz Dopierała 10.03.2012 r.

GEZ	KARTA ADRESOWA ZABYTKU NIERUCHOMEGO		3. Miejscowość ŻELAZKOWO
1. Nazwa STODOŁA w zespole folwarcznym		2. Czas powstania pocz. XX w.	4. Adres Żelazkowo 62-220 Niechanowo
8. Fotografia z opisem wskazującym orientację albo mapa z zaznaczonym stanowiskiem archeologicznym			5. Przynależność administracyjna województwo: WIELKOPOLSKIE powiat: GNIEŹNIEŃSKI gmina: NIECHANOWO
			6. Formy ochrony
			7. Opracowanie karty adresowej (autor, data, podpis) Włodzimierz Dopierała 10.03.2012 r.

GEZ	KARTA ADRESOWA ZABYTKU NIERUCHOMEGO		3. Miejscowość ŻELAZKOWO
1. Nazwa STODOŁA w zespole folwarcznym		2. Czas powstania pocz. XX w.	4. Adres Żelazkowo 62-220 Niechanowo
8. Fotografia z opisem wskazującym orientację albo mapa z zaznaczonym stanowiskiem archeologicznym			5. Przynależność administracyjna województwo: WIELKOPOLSKIE powiat: GNIEŹNIEŃSKI gmina: NIECHANOWO
 			6. Formy ochrony 7. Opracowanie karty adresowej (autor, data, podpis) Włodzimierz Dopierała 10.03.2012 r.

GEZ	KARTA ADRESOWA ZABYTKU NIERUCHOMEGO		3. Miejscowość ŻELAZKOWO
1. Nazwa SPICHLERZ w zespole folwarcznym		2. Czas powstania 1 ćw. XX w.	4. Adres Żelazkowo 62-220 Niechanowo
8. Fotografia z opisem wskazującym orientację albo mapa z zaznaczonym stanowiskiem archeologicznym			5. Przynależność administracyjna województwo: WIELKOPOLSKIE powiat: GNIEŹNIEŃSKI gmina: NIECHANOWO
 			6. Formy ochrony 7. Opracowanie karty adresowej (autor, data, podpis) Włodzimierz Dopierała 10.03.2012 r.

<p>GEZ</p>	<p>KARTA ADRESOWA ZABYTKU NIERUCHOMEGO</p>		<p>3. Miejscowość ŻÓŁCZ</p>
<p>1. Nazwa DWÓR w zespole dworsko-folwarcznym</p>	<p>2. Czas powstania 2 poł. XIX w.</p>	<p>4. Adres Żółcz nr 1 62-220 Niechanowo</p>	
<p>8. Fotografia z opisem wskazującym orientację albo mapa z zaznaczonym stanowiskiem archeologicznym</p> <div style="display: flex; justify-content: space-around;">   </div> 			<p>5. Przynależność administracyjna</p> <p>województwo: WIELKOPOLSKIE</p> <p>powiat: GNIEŹNIEŃSKI</p> <p>gmina: NIECHANOWO</p> <p>6. Formy ochrony</p> <p>rejestr zabytków Nr 2108/A z dnia 11.11.1986 r.</p> <p>7. Opracowanie karty adresowej (autor, data, podpis) Włodzimierz Dopierała 10.03.2012 r.</p>

GEZ	KARTA ADRESOWA ZABYTKU NIERUCHOMEGO		3. Miejscowość ŻÓŁCZ
1. Nazwa CZWORAK w zespole dworsko-folwarcznym		2. Czas powstania k. XIX w.	4. Adres Żółcz nr 7 62-220 Niechanowo
8. Fotografia z opisem wskazującym orientację albo mapa z zaznaczonym stanowiskiem archeologicznym			5. Przynależność administracyjna województwo: WIELKOPOLSKIE powiat: GNIEŹNIEŃSKI gmina: NIECHANOWO
 			6. Formy ochrony 7. Opracowanie karty adresowej (autor, data, podpis) Włodzimierz Dopierała 10.03.2012 r.

GEZ	KARTA ADRESOWA ZABYTKU NIERUCHOMEGO		3. Miejscowość ŻÓŁCZ
1. Nazwa OBORA w zespole dworsko-folwarcznym		2. Czas powstania 4 ćw. XIX w.	4. Adres Żółcz 62-220 Niechanowo
8. Fotografia z opisem wskazującym orientację albo mapa z zaznaczonym stanowiskiem archeologicznym			5. Przynależność administracyjna województwo: WIELKOPOLSKIE powiat: GNIEŹNIEŃSKI gmina: NIECHANOWO
 			6. Formy ochrony 7. Opracowanie karty adresowej (autor, data, podpis) Włodzimierz Dopierała 10.03.2012 r.

GEZ	KARTA ADRESOWA ZABYTKU NIERUCHOMEGO		3. Miejscowość ŻÓŁCZ
1. Nazwa STODOŁA, ob. jałownik w zespole dworsko-folwarcznym		2. Czas powstania 1900 r.	4. Adres Żółcz 62-220 Niechanowo
8. Fotografia z opisem wskazującym orientację albo mapa z zaznaczonym stanowiskiem archeologicznym			5. Przynależność administracyjna województwo: WIELKOPOLSKIE powiat: GNIEŹNIEŃSKI gmina: NIECHANOWO
			6. Formy ochrony
			7. Opracowanie karty adresowej (autor, data, podpis) Włodzimierz Dopierała 10.03.2012 r.

GEZ	KARTA ADRESOWA ZABYTKU NIERUCHOMEGO		3. Miejscowość ŻÓŁCZ
1. Nazwa OGRODZENIE w zespole dworsko-folwarcznym		2. Czas powstania k. XIX w.	4. Adres Żółcz 62-220 Niechanowo
8. Fotografia z opisem wskazującym orientację albo mapa z zaznaczonym stanowiskiem archeologicznym			5. Przynależność administracyjna województwo: WIELKOPOLSKIE powiat: GNIEŹNIEŃSKI gmina: NIECHANOWO
 			6. Formy ochrony 7. Opracowanie karty adresowej (autor, data, podpis) Włodzimierz Dopierała 10.03.2012 r.

GEZ	KARTA ADRESOWA ZABYTKU NIERUCHOMEGO		3. Miejscowość ŻÓŁCZ
1. Nazwa PARK KRAJOBRAZOWY w zespole dworsko-folwarcznym		2. Czas powstania k. XIX w.	4. Adres Żółcz 62-220 Niechanowo
8. Fotografia z opisem wskazującym orientację albo mapa z zaznaczonym stanowiskiem archeologicznym			5. Przynależność administracyjna województwo: WIELKOPOLSKIE powiat: GNIEŹNIEŃSKI gmina: NIECHANOWO
 			6. Formy ochrony rejestr zabytków Nr 2108/A z dnia 11.11.1986 r.
 			7. Opracowanie karty adresowej (autor, data, podpis) Włodzimierz Dopierała 10.03.2012 r.